



# Comune di Berzo Demo

## Variante n. 1

L.R. 11 Marzo 2005 n. 12 e s.m.i.

# PGT

### SINDACO

Giovan Battista Bernardi

### VARIANTE IN OGGETTO

VARIANTE N. 1

#### ADOZIONE

Delibera di C.C. n. ... del ...

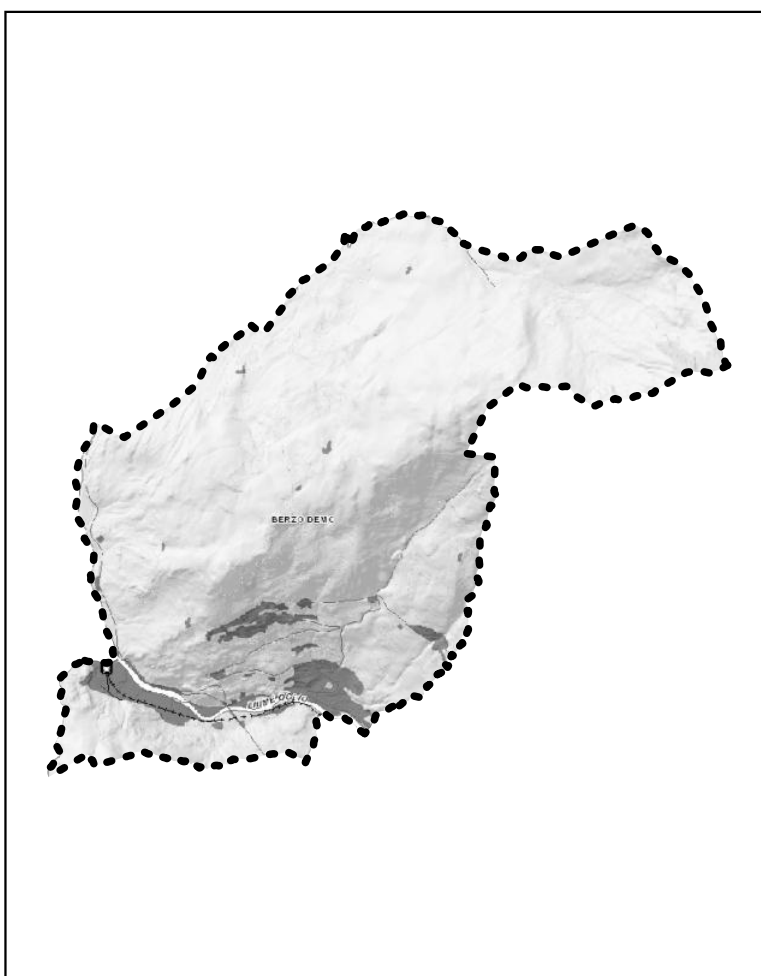
#### APPROVAZIONE

Delibera di C.C. n. ... del ...

### PROGETTISTA

Pian. Fabio Maffezzoni

Iscritto all'Ordine degli Architetti P.P.e.C. della  
Provincia di Brescia al n. 2347  
Studio in via Sala 36 - 25048 Edolo (BS)  
email: fabio.maffezzoni@gmail.com  
cell: +39 333 2758769



### ELABORATO

PS1\_VAR1

### STRUMENTO

**PIANO DEI SERVIZI**

### TITOLO

Inventario dei servizi esistenti

### DATA

DICEMBRE 2025

### SCALA





**SERVIZI ESISTENTI**

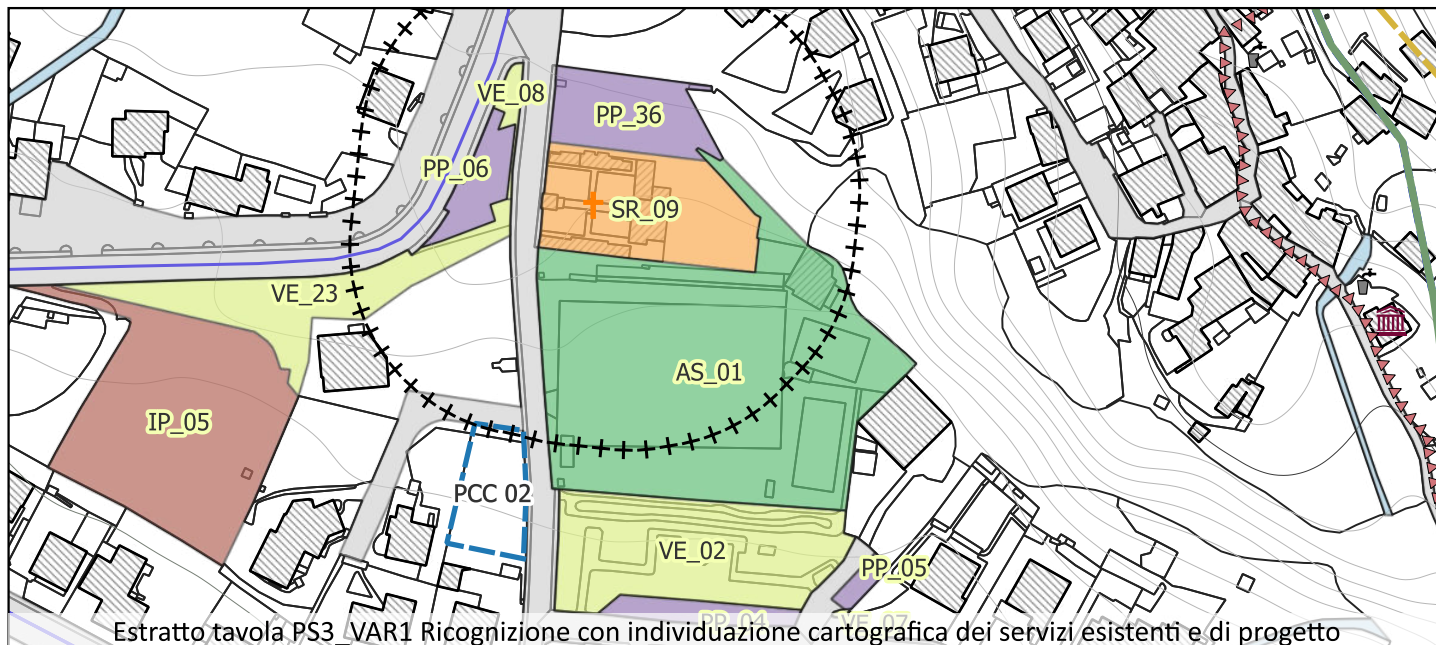


## SERVIZI ESISTENTI

ai sensi dell'art. 9 della LR 12/2005 e smi

## SERVIZIO NUMERO

**AS\_01**



Categoria di servizio: Sistema dello sport e tempo libero (AS)

Tipologia di servizio: a) strutture sportive

Superficie: 5656

Note:



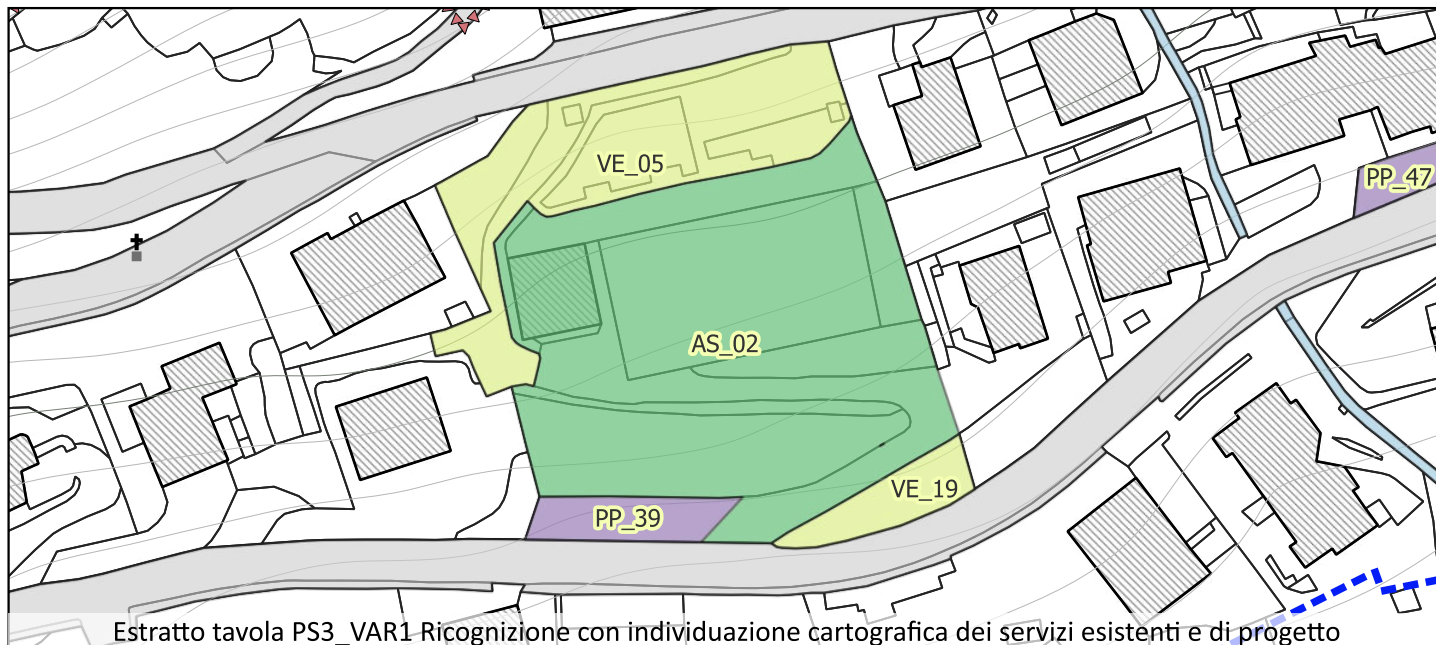


SERVIZI ESISTENTI

ai sensi dell'art. 9 della LR 12/2005 e smi

SERVIZIO NUMERO

AS\_02



Categoria di servizio:	Sistema dello sport e tempo libero (AS)
Tipologia di servizio:	a) strutture sportive
Superficie:	2281
Note:	

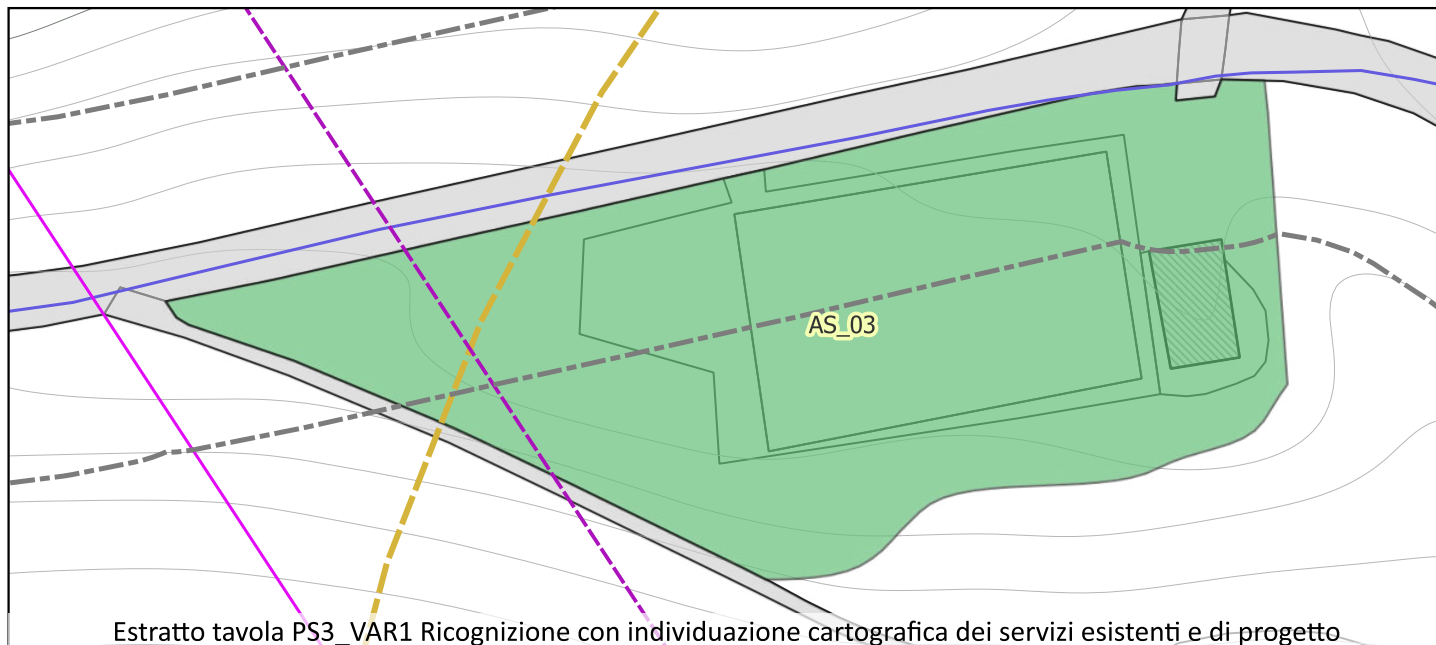


SERVIZI ESISTENTI

ai sensi dell'art. 9 della LR 12/2005 e smi

SERVIZIO NUMERO

AS\_03



Categoria di servizio: Sistema dello sport e tempo libero (AS)

Tipologia di servizio: a) strutture sportive

Superficie: 5563

Note:



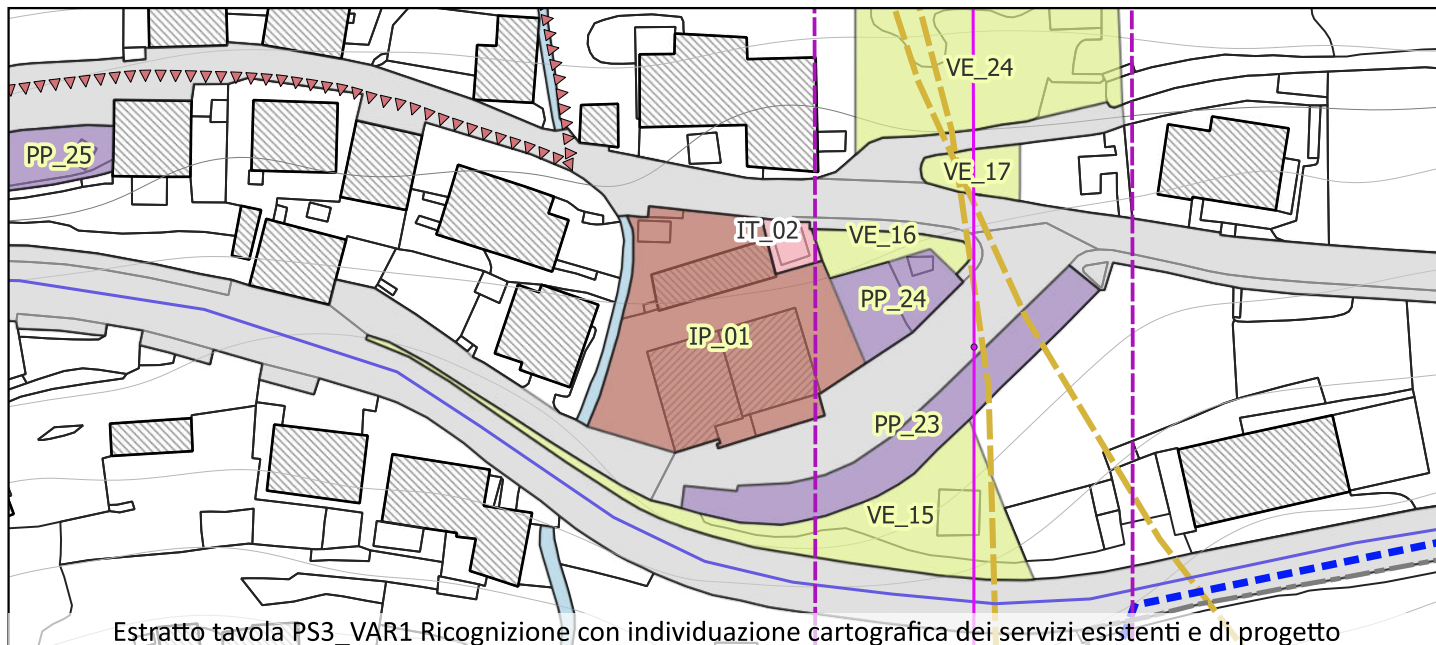


SERVIZI ESISTENTI

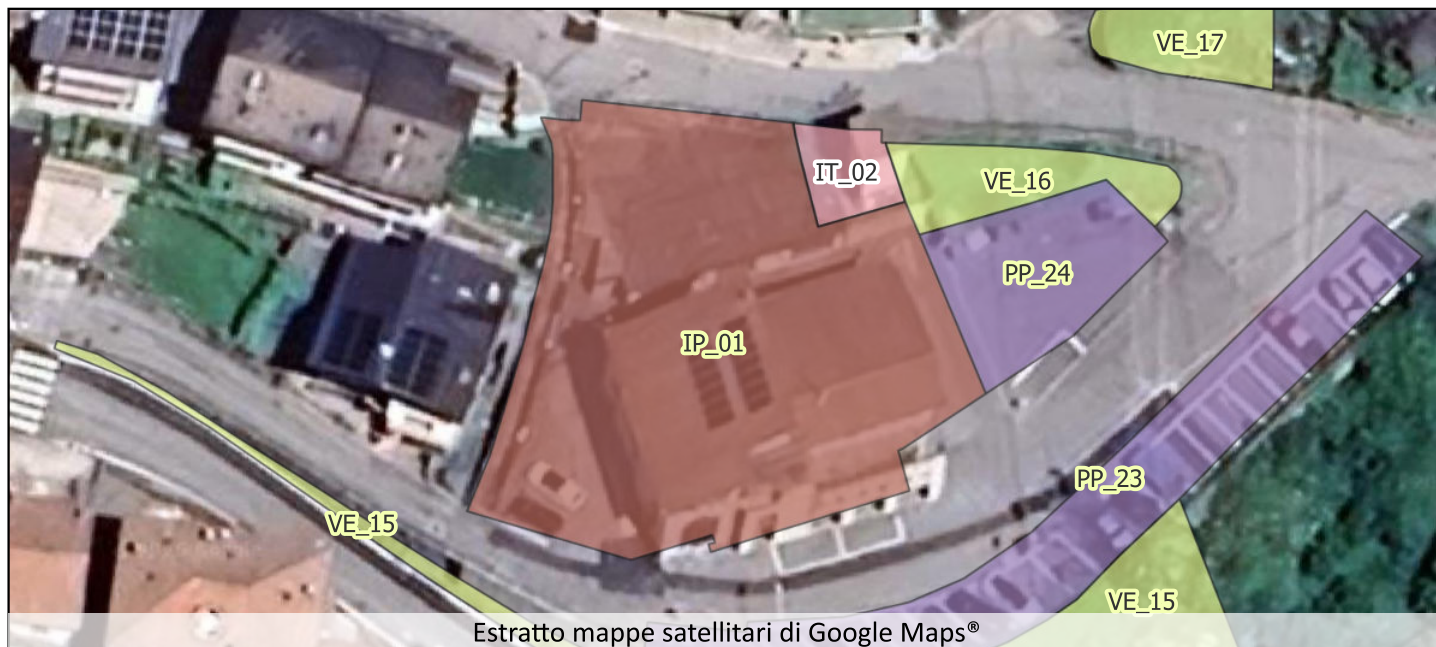
ai sensi dell'art. 9 della LR 12/2005 e smi

SERVIZIO NUMERO

IP\_01



Estratto tavola PS3\_VAR1 Ricognizione con individuazione cartografica dei servizi esistenti e di progetto



Estratto mappe satellitari di Google Maps®

Categoria di servizio:	Sistema dei servizi pubblici e di interesse pubblico (IP)
Tipologia di servizio:	a) servizi vari (municipio, biblioteca, â \   )
Superficie:	805
Note:	



SERVIZI ESISTENTI

ai sensi dell'art. 9 della LR 12/2005 e smi

SERVIZIO NUMERO

IP\_02



Categoria di servizio:

Sistema dei servizi pubblici e di interesse pubblico (IP)

Tipologia di servizio:

a) servizi vari (municipio, biblioteca, â^\ |)

Superficie:

584

Note:



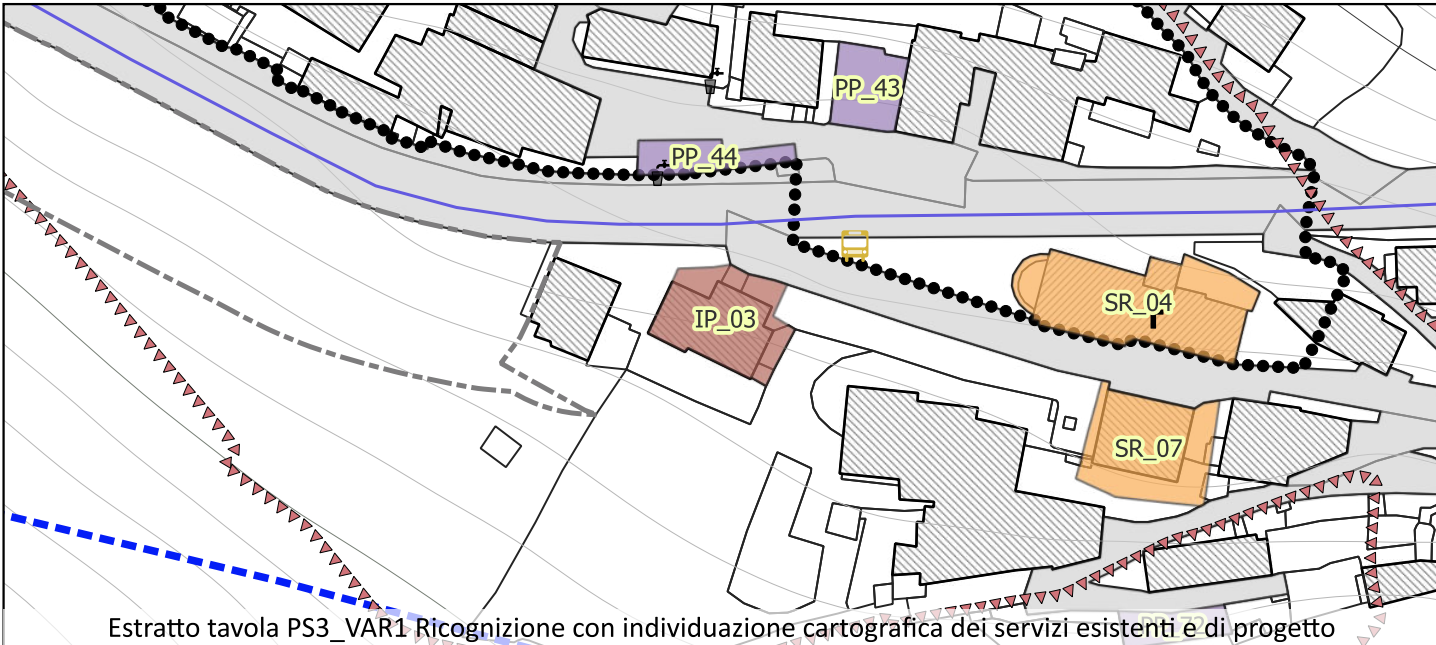


SERVIZI ESISTENTI

ai sensi dell'art. 9 della LR 12/2005 e smi

SERVIZIO NUMERO

IP\_03



Categoria di servizio:	Sistema dei servizi pubblici e di interesse pubblico (IP)
Tipologia di servizio:	a) servizi vari (municipio, biblioteca, â^\   )
Superficie:	196
Note:	



SERVIZI ESISTENTI

ai sensi dell'art. 9 della LR 12/2005 e smi

SERVIZIO NUMERO

IP\_04



Estratto tavola PS3\_VAR1 Ricognizione con individuazione cartografica dei servizi esistenti e di progetto



Estratto mappe satellitari di Google Maps®

Categoria di servizio:

Sistema dei servizi pubblici e di interesse pubblico (IP)

Tipologia di servizio:

a) servizi vari (municipio, biblioteca, â \ | )

Superficie:

899

Note:

--



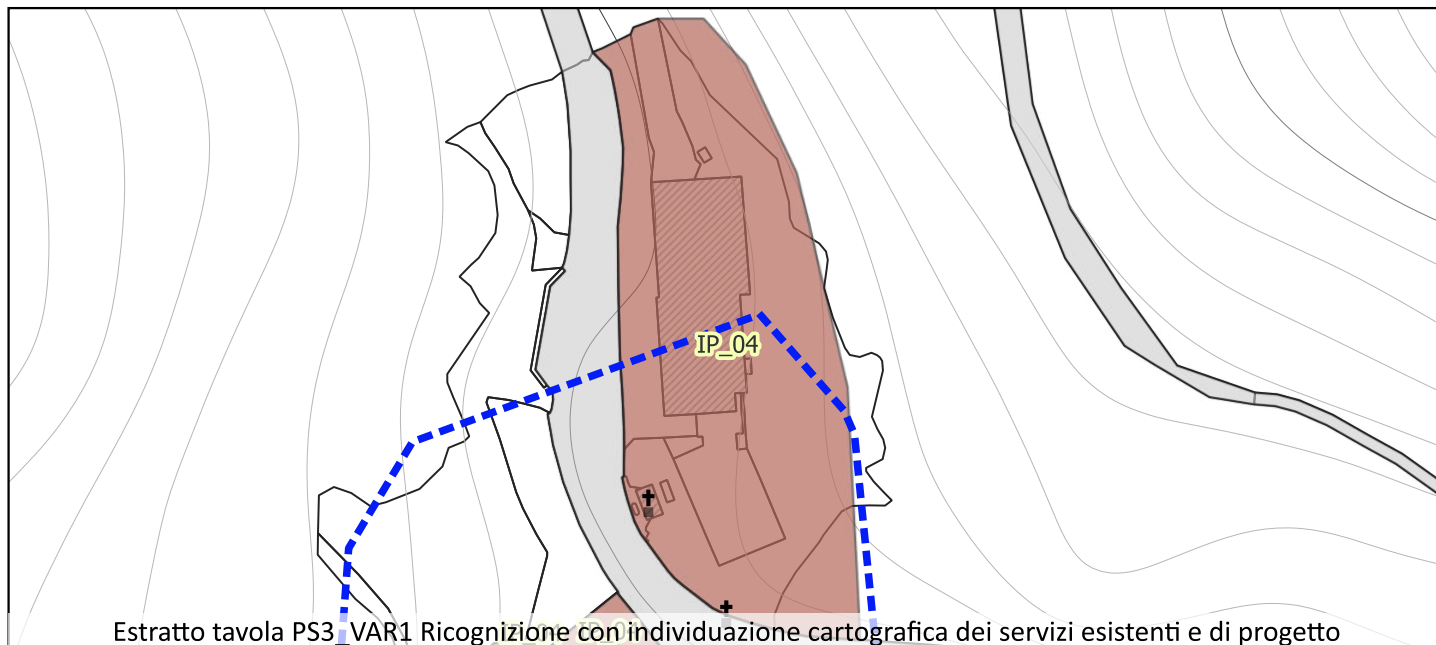


SERVIZI ESISTENTI

ai sensi dell'art. 9 della LR 12/2005 e smi

SERVIZIO NUMERO

IP\_04



Estratto tavola PS3\_VAR1 Ricognizione con individuazione cartografica dei servizi esistenti e di progetto



Estratto mappe satellitari di Google Maps®

Categoria di servizio:	Sistema dei servizi pubblici e di interesse pubblico (IP)
Tipologia di servizio:	a) servizi vari (municipio, biblioteca, â \   )
Superficie:	2011
Note:	

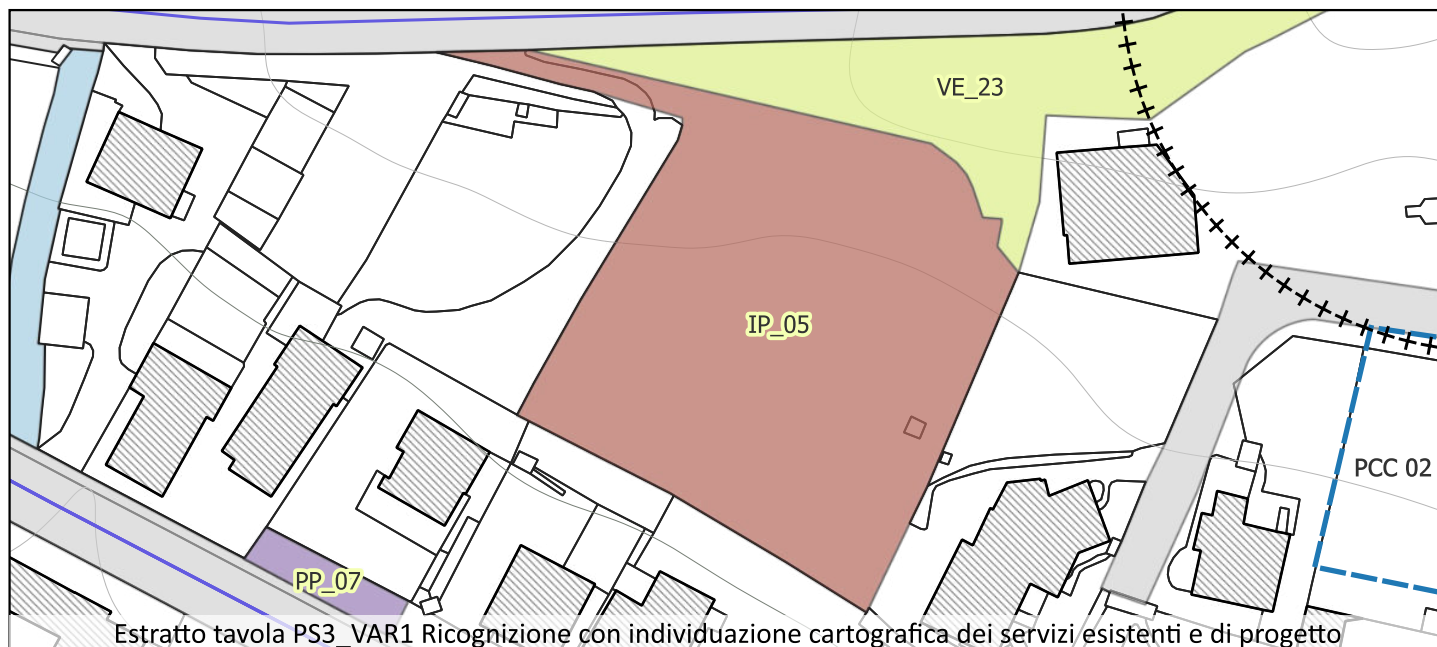


## SERVIZI ESISTENTI

ai sensi dell'art. 9 della LR 12/2005 e smi

## SERVIZIO NUMERO

**IP\_05**



Estratto tavola PS3\_VAR1 Ricognizione con individuazione cartografica dei servizi esistenti e di progetto



Estratto mappe satellitari di Google Maps®

Categoria di servizio:	Sistema dei servizi pubblici e di interesse pubblico (IP)
Tipologia di servizio:	a) servizi vari (municipio, biblioteca, â^\   )
Superficie:	2819
Note:	



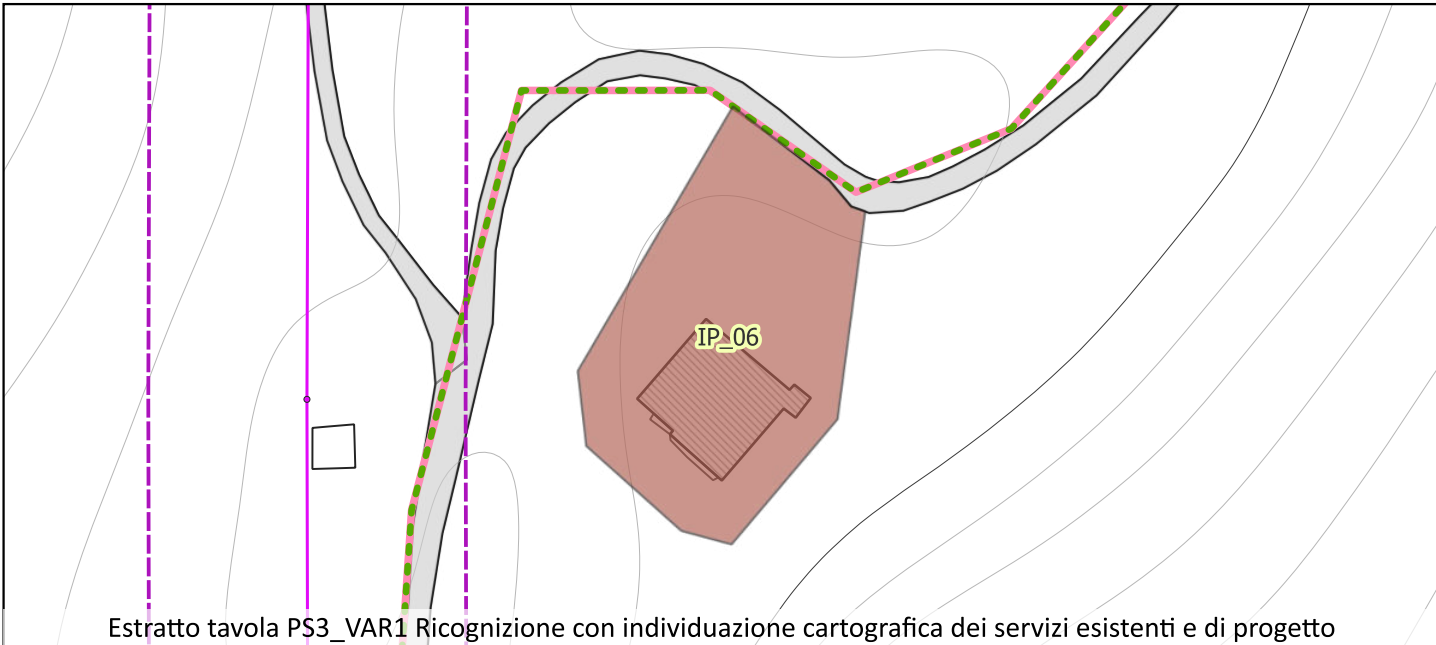


SERVIZI ESISTENTI

ai sensi dell'art. 9 della LR 12/2005 e smi

SERVIZIO NUMERO

IP\_06



Categoria di servizio:	Sistema dei servizi pubblici e di interesse pubblico (IP)
Tipologia di servizio:	a) servizi vari (municipio, biblioteca, â \   )
Superficie:	1375
Note:	

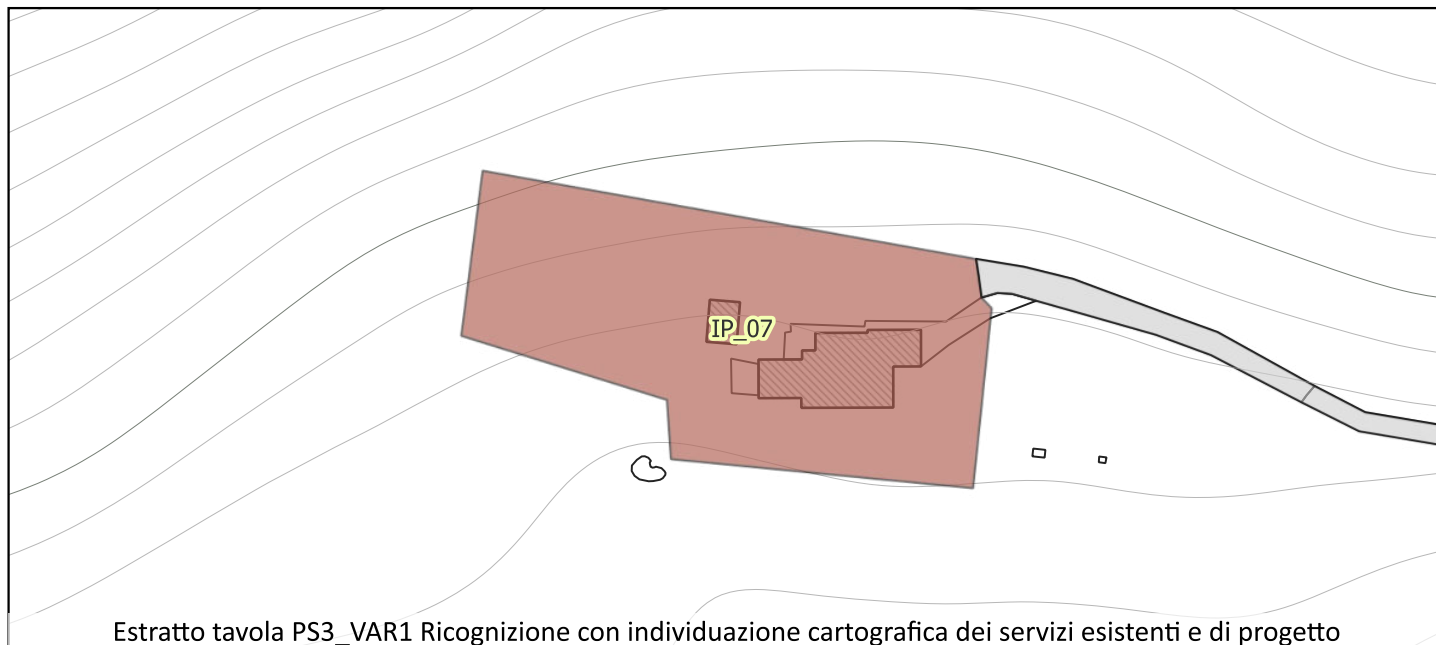


SERVIZI ESISTENTI

ai sensi dell'art. 9 della LR 12/2005 e smi

SERVIZIO NUMERO

IP\_07



Estratto tavola PS3\_VAR1 Ricognizione con individuazione cartografica dei servizi esistenti e di progetto



Estratto mappe satellitari di Google Maps®

Categoria di servizio:	Sistema dei servizi pubblici e di interesse pubblico (IP)
Tipologia di servizio:	a) servizi vari (municipio, biblioteca, â ^   )
Superficie:	1956
Note:	



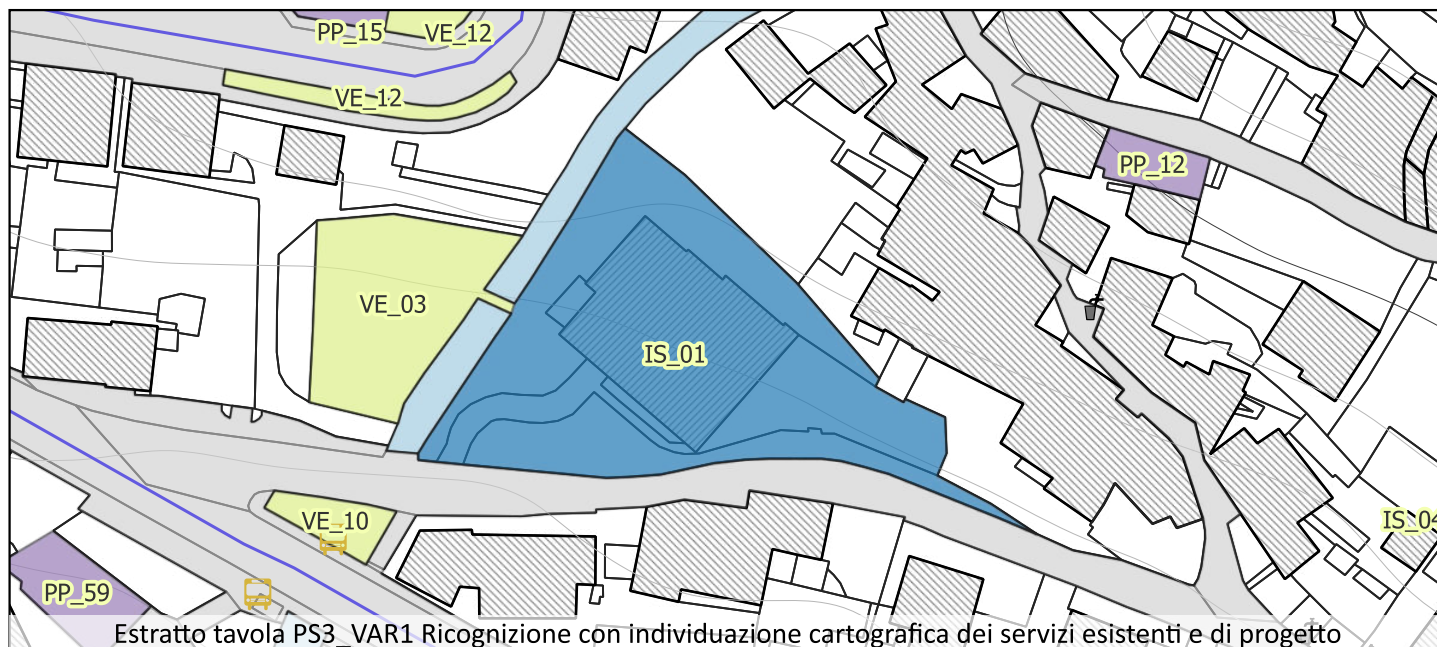


SERVIZI ESISTENTI

ai sensi dell'art. 9 della LR 12/2005 e smi

SERVIZIO NUMERO

IS\_01



Estratto tavola PS3\_VAR1 Ricognizione con individuazione cartografica dei servizi esistenti e di progetto



Estratto mappe satellitari di Google Maps®

Categoria di servizio:	Sistema dell'istruzione (IS)
Tipologia di servizio:	a) scuola dell'infanzia
Superficie:	1731
Note:	



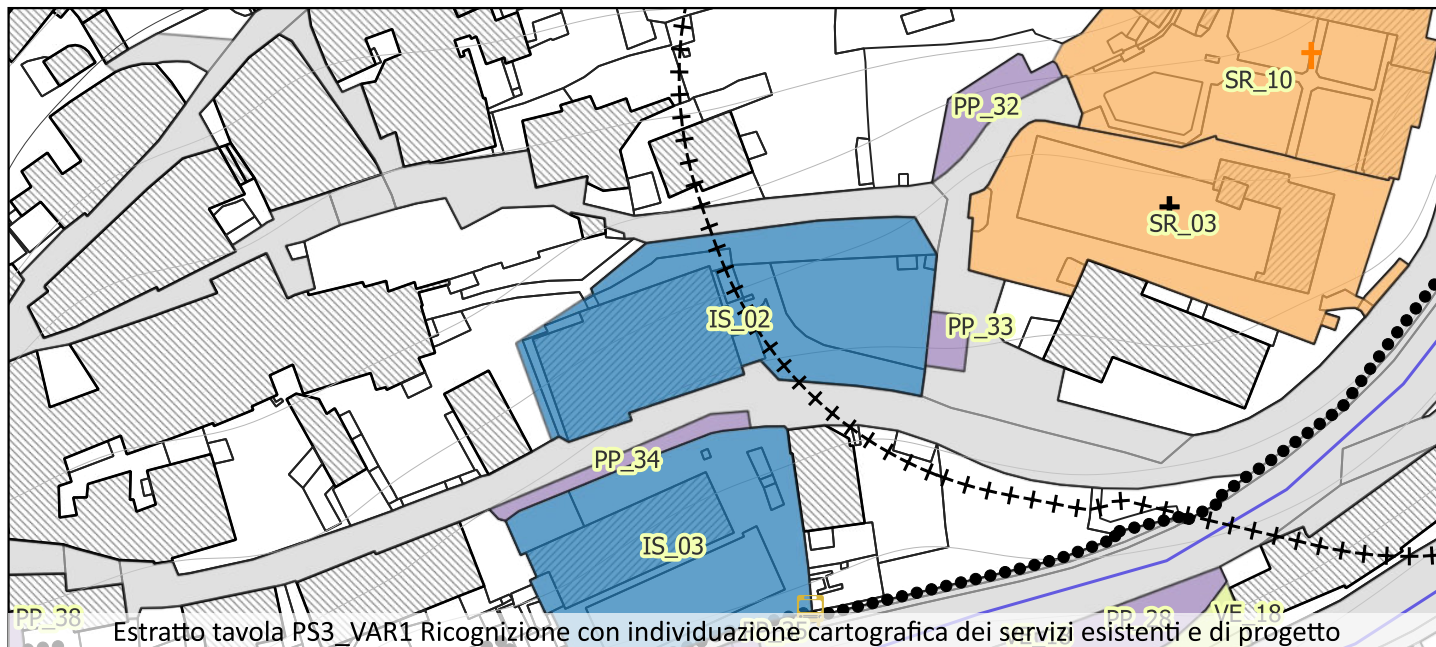


SERVIZI ESISTENTI

ai sensi dell'art. 9 della LR 12/2005 e smi

SERVIZIO NUMERO

IS\_02



Categoria di servizio:

Sistema dell'istruzione (IS)

Tipologia di servizio:

a) scuola dell'infanzia

Superficie:

1066

Note:

--



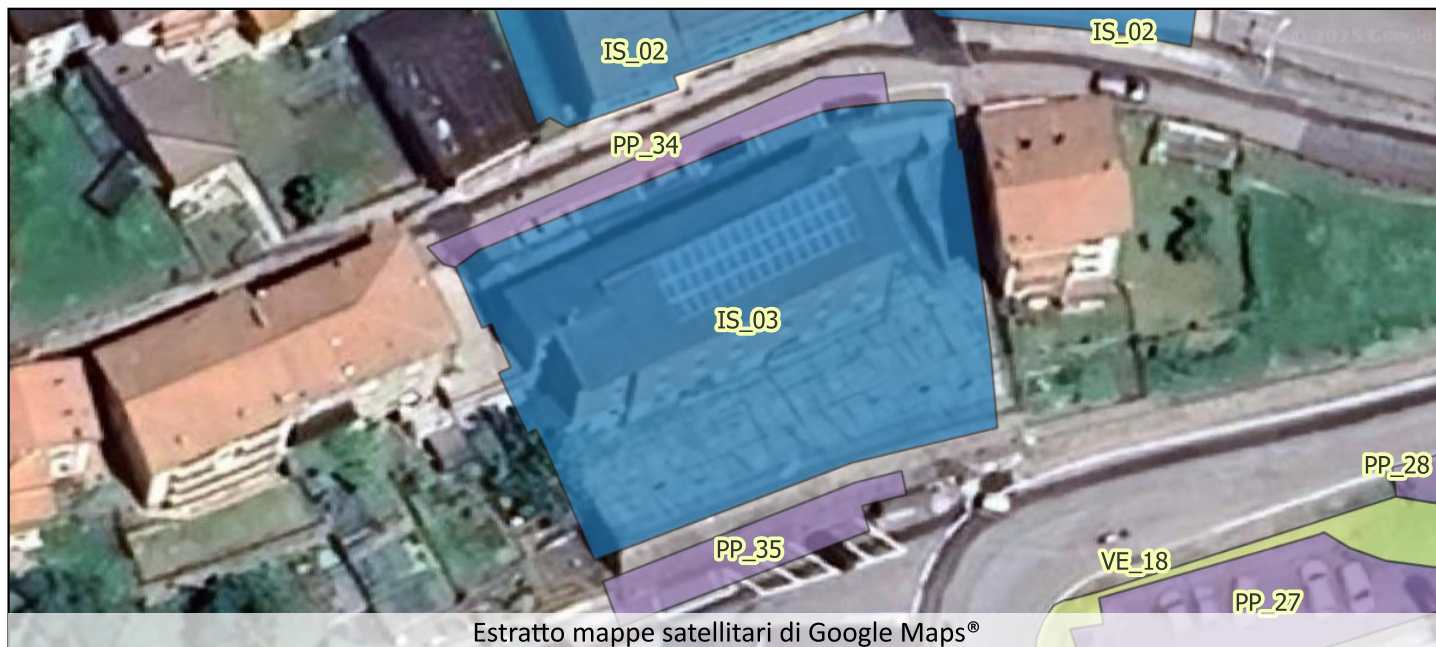
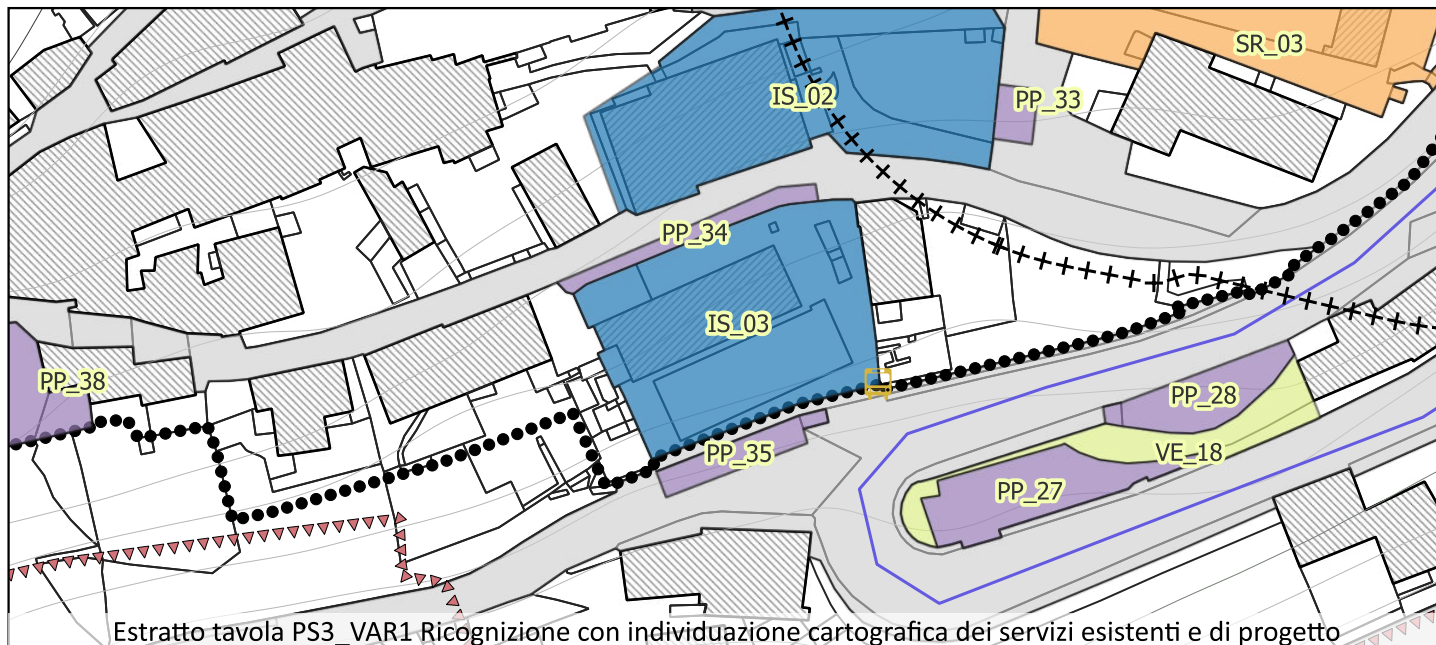


SERVIZI ESISTENTI

ai sensi dell'art. 9 della LR 12/2005 e smi

SERVIZIO NUMERO

IS\_03



Categoria di servizio:

Sistema dell'istruzione (IS)

Tipologia di servizio:

b) scuola primaria; c) scuola secondaria di I grado

Superficie:

903

Note:

--



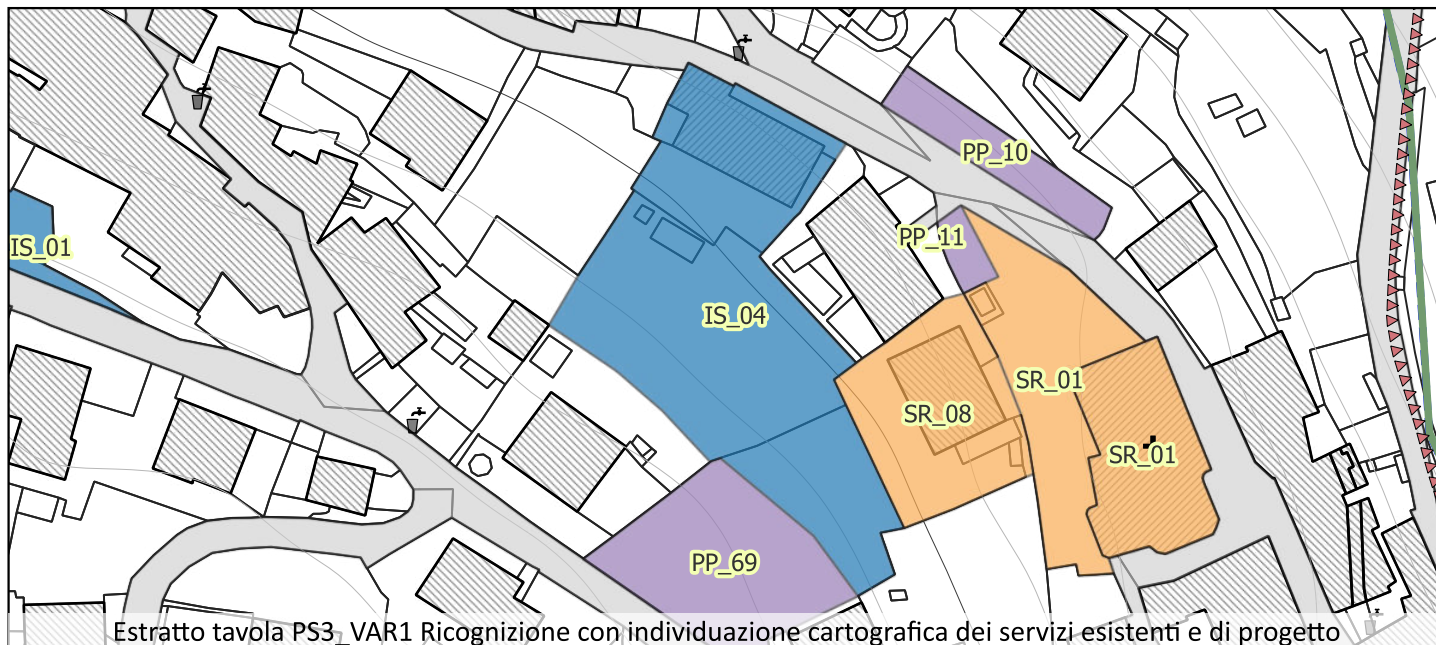


SERVIZI ESISTENTI


ai sensi dell'art. 9 della LR 12/2005 e smi

SERVIZIO NUMERO

IS\_04



Estratto tavola PS3\_VAR1 Ricognizione con individuazione cartografica dei servizi esistenti e di progetto



Estratto mappe satellitari di Google Maps®

Categoria di servizio:	Sistema dell'istruzione (IS)
Tipologia di servizio:	b) scuola primaria
Superficie:	1472
Note:	



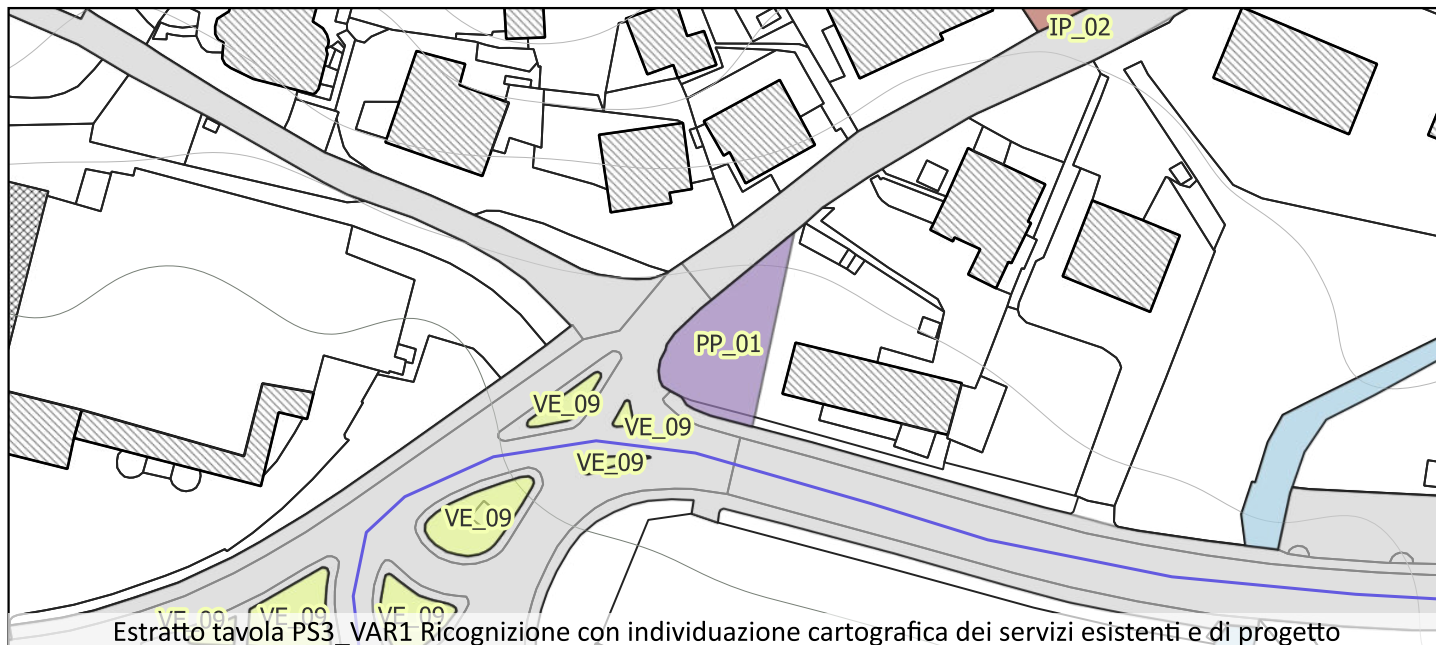


SERVIZI ESISTENTI

ai sensi dell'art. 9 della LR 12/2005 e smi

SERVIZIO NUMERO

PP\_01



Estratto tavola PS3\_VAR1 Ricognizione con individuazione cartografica dei servizi esistenti e di progetto



Estratto mappe satellitari di Google Maps®

Categoria di servizio:

Sistema dei parcheggi (PP)

Tipologia di servizio:

a) parcheggio a raso R

Superficie:

227

Note:

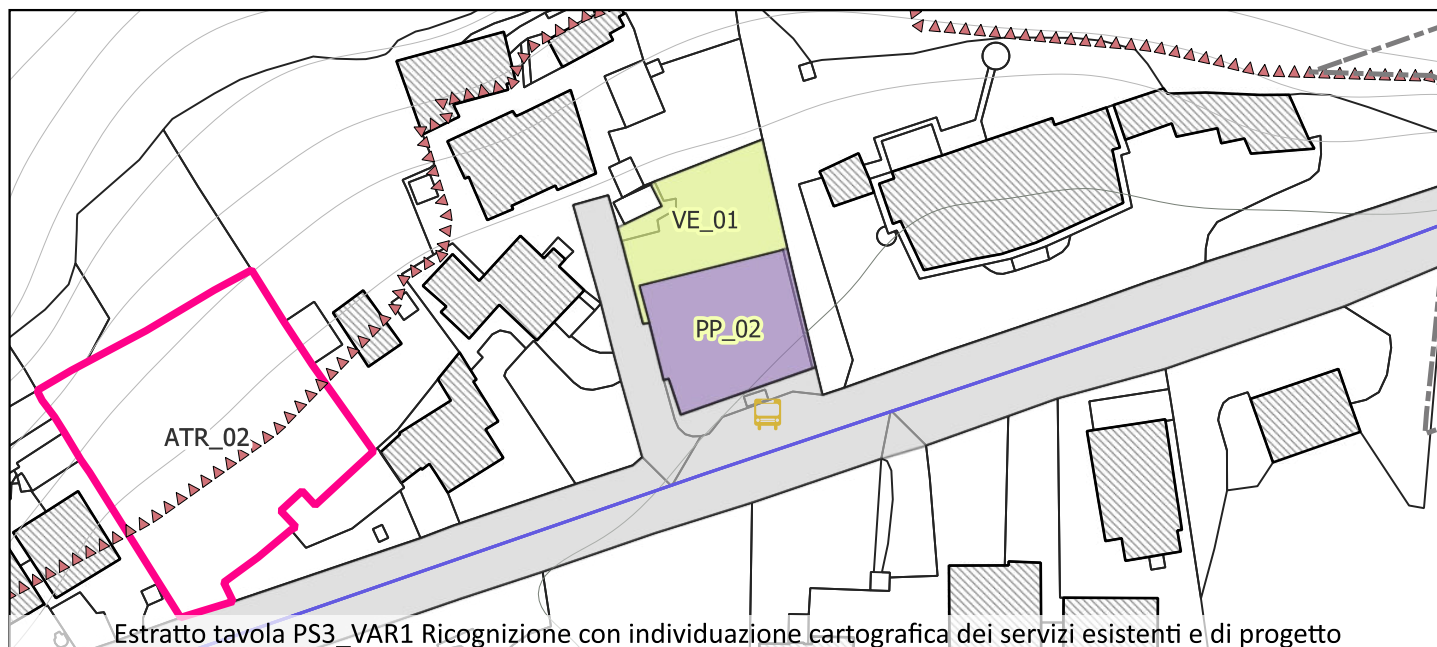


SERVIZI ESISTENTI

ai sensi dell'art. 9 della LR 12/2005 e smi

SERVIZIO NUMERO

PP\_02



Categoria di servizio:	Sistema dei parcheggi (PP)
Tipologia di servizio:	a) parcheggio a raso R
Superficie:	337
Note:	



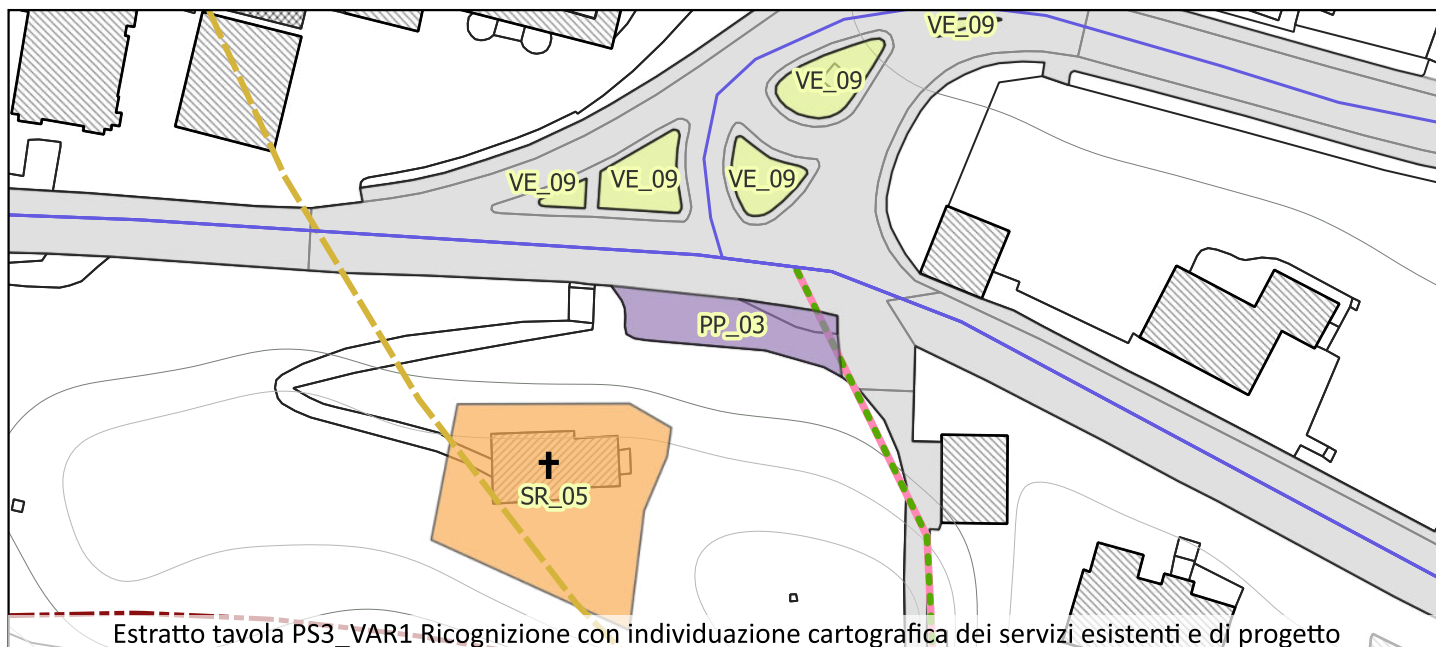


SERVIZI ESISTENTI

ai sensi dell'art. 9 della LR 12/2005 e smi

SERVIZIO NUMERO

PP\_03



Categoria di servizio:	Sistema dei parcheggi (PP)
Tipologia di servizio:	a) parcheggio a raso R
Superficie:	191
Note:	

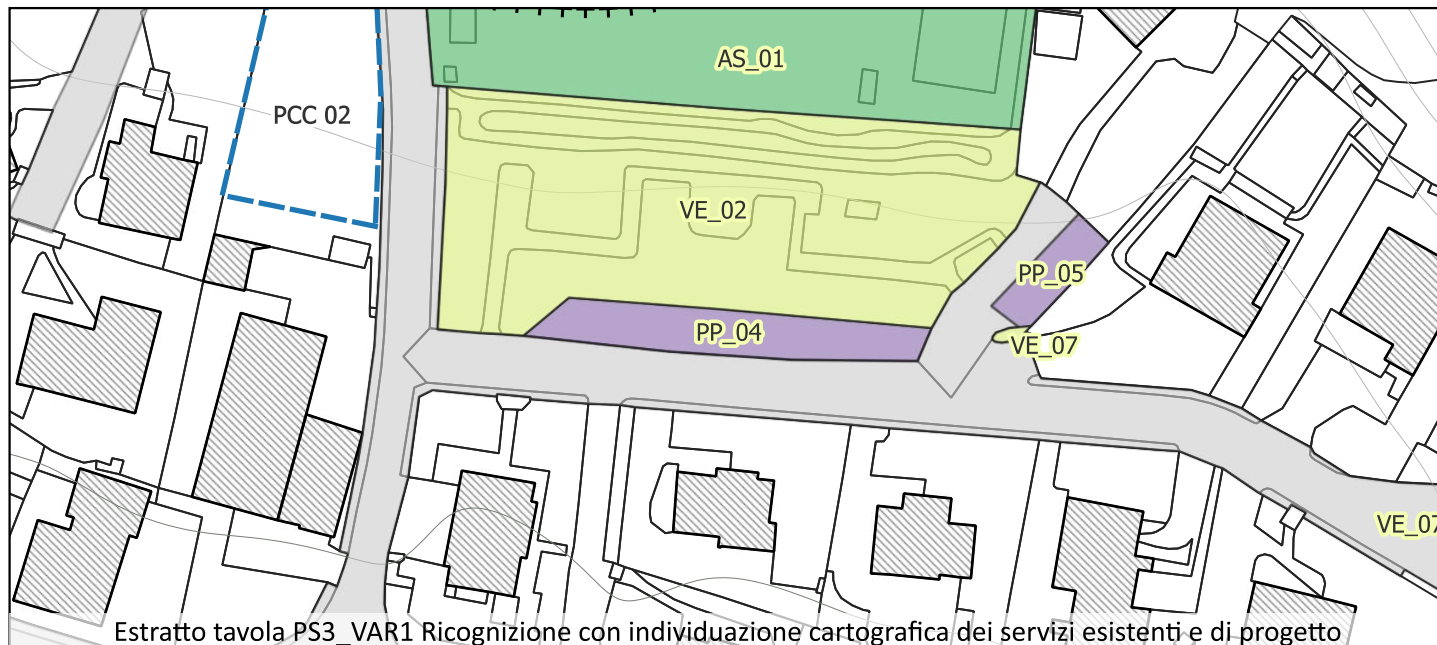


SERVIZI ESISTENTI

ai sensi dell'art. 9 della LR 12/2005 e smi

SERVIZIO NUMERO

PP\_04



Categoria di servizio:	Sistema dei parcheggi (PP)
Tipologia di servizio:	a) parcheggio a raso R
Superficie:	283
Note:	

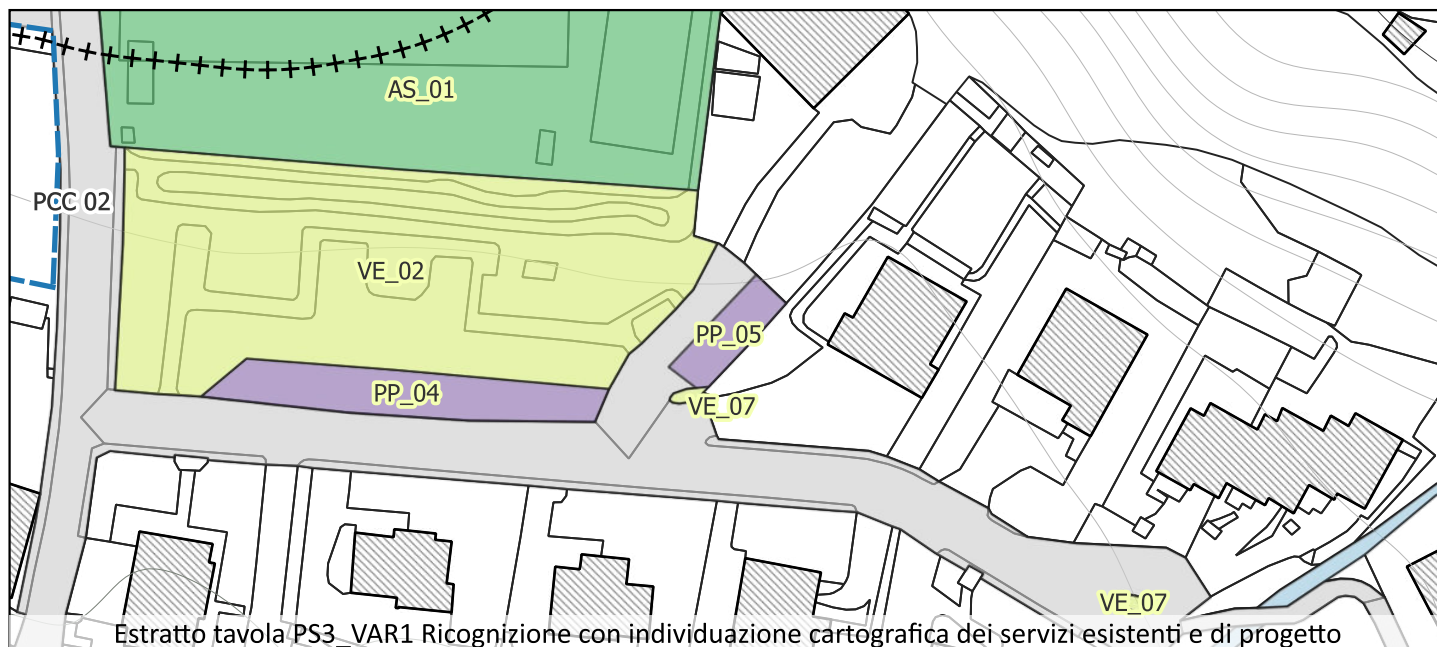


SERVIZI ESISTENTI

ai sensi dell'art. 9 della LR 12/2005 e smi

SERVIZIO NUMERO

PP\_05



Estratto tavola PS3\_VAR1 Ricognizione con individuazione cartografica dei servizi esistenti e di progetto



Estratto mappe satellitari di Google Maps®

Categoria di servizio:	Sistema dei parcheggi (PP)
Tipologia di servizio:	a) parcheggio a raso R
Superficie:	92
Note:	



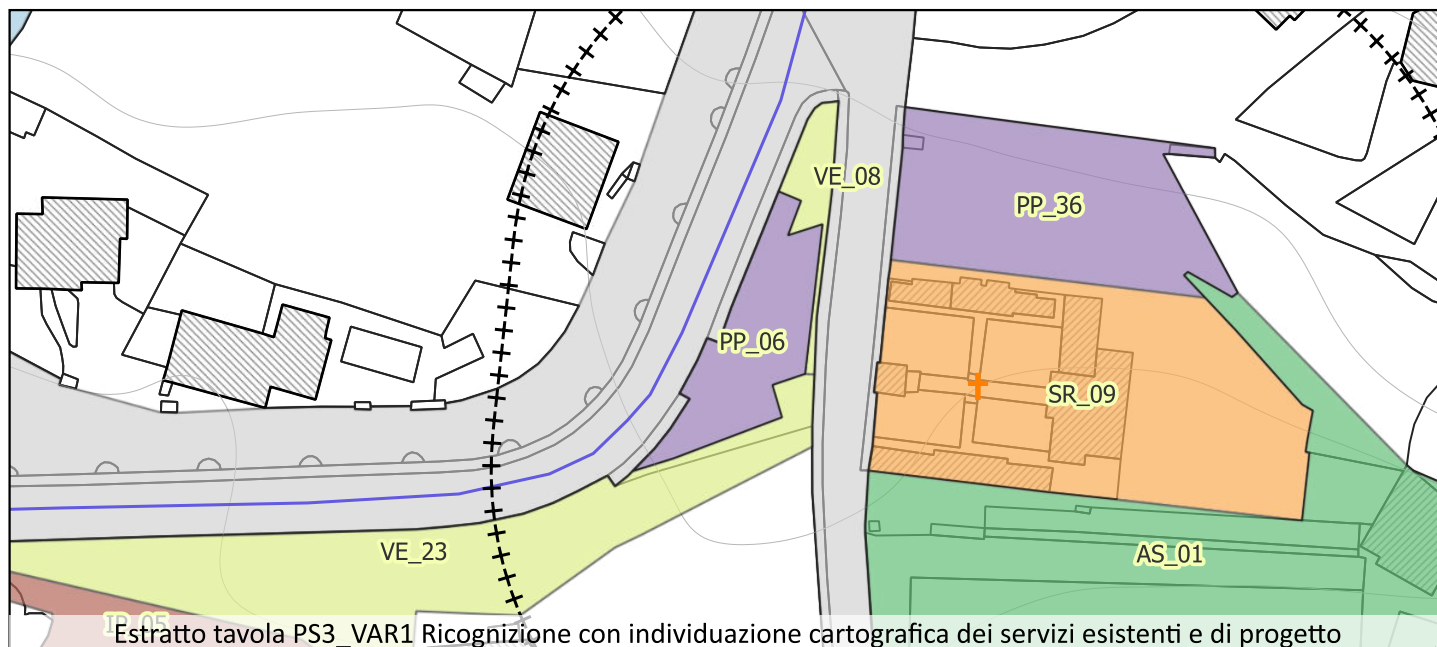


SERVIZI ESISTENTI

ai sensi dell'art. 9 della LR 12/2005 e smi

SERVIZIO NUMERO

PP\_06



Categoria di servizio:	Sistema dei parcheggi (PP)
Tipologia di servizio:	a) parcheggio a raso R
Superficie:	347
Note:	

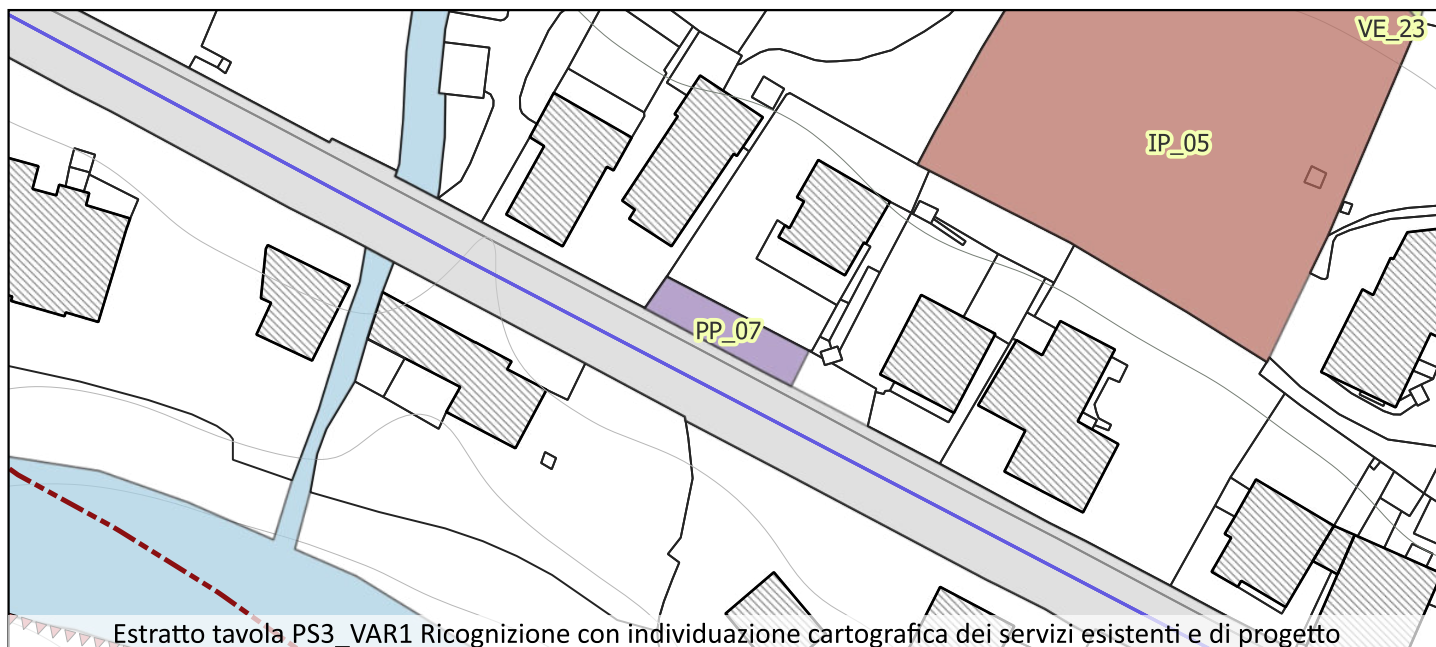


SERVIZI ESISTENTI

ai sensi dell'art. 9 della LR 12/2005 e smi

SERVIZIO NUMERO

PP\_07



Categoria di servizio:	Sistema dei parcheggi (PP)
Tipologia di servizio:	a) parcheggio a raso R
Superficie:	111
Note:	



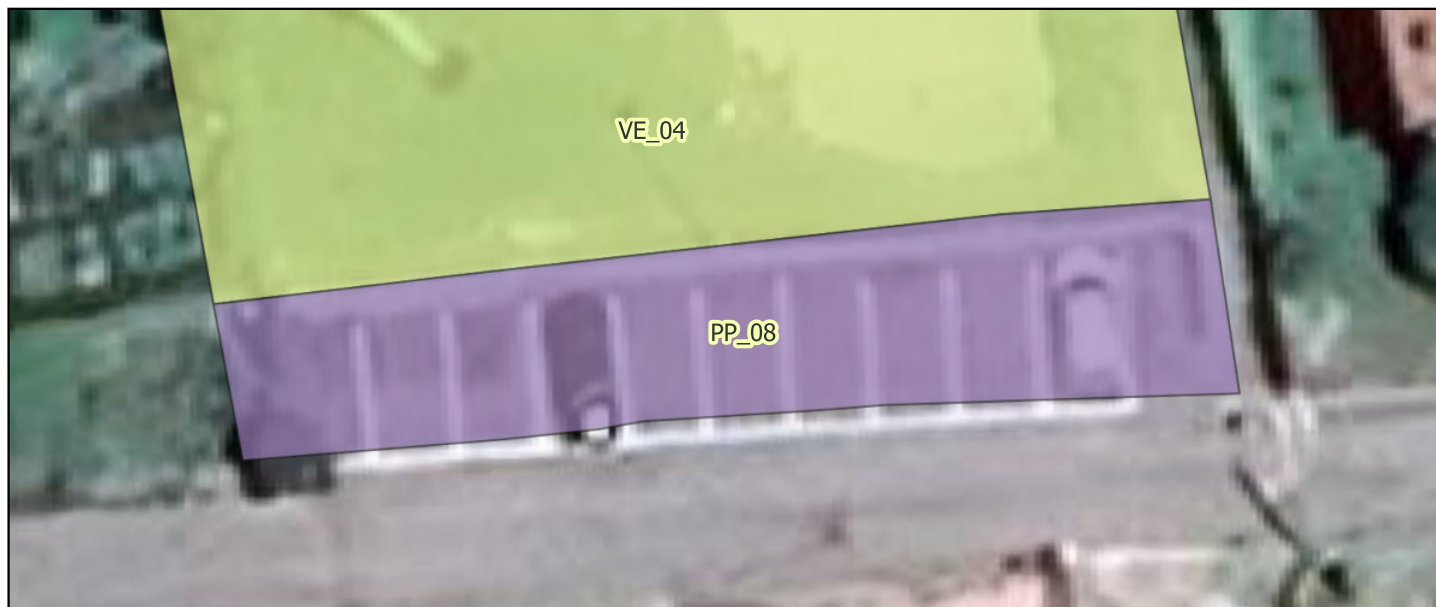
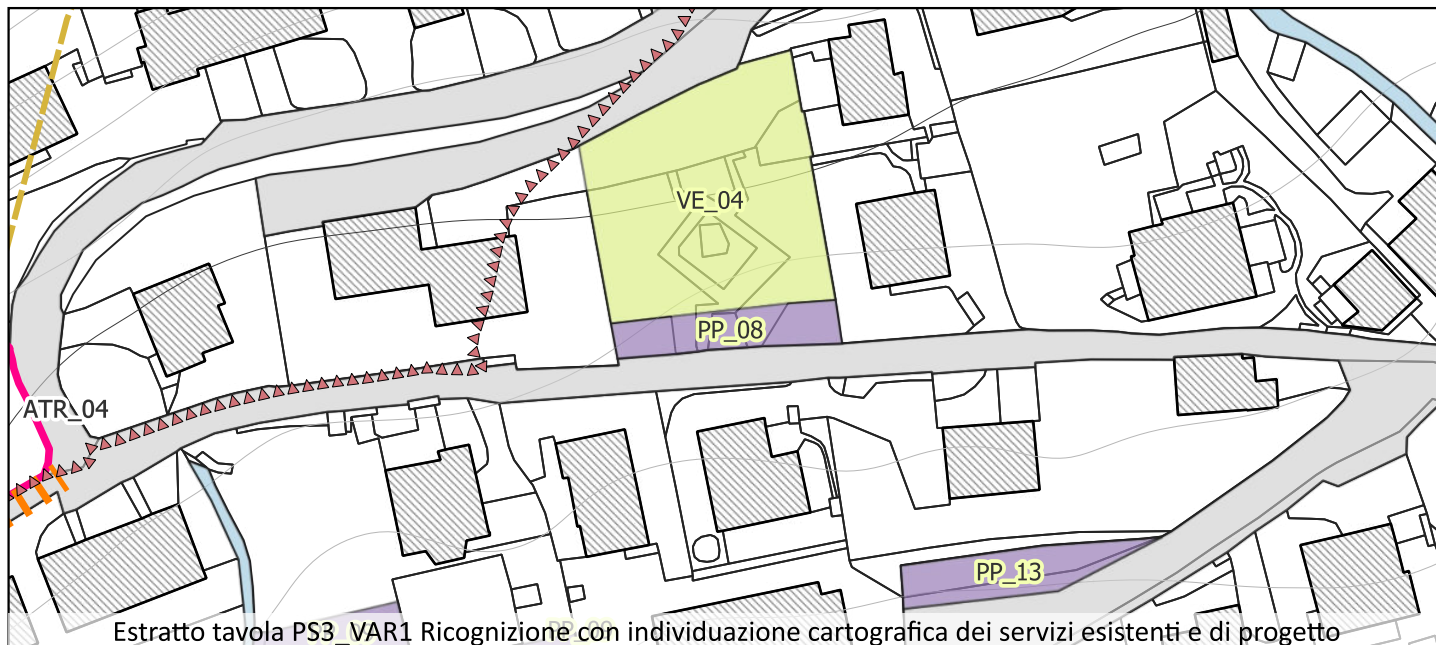


SERVIZI ESISTENTI

ai sensi dell'art. 9 della LR 12/2005 e smi

SERVIZIO NUMERO

PP\_08



Categoria di servizio:	Sistema dei parcheggi (PP)
Tipologia di servizio:	a) parcheggio a raso R
Superficie:	155
Note:	



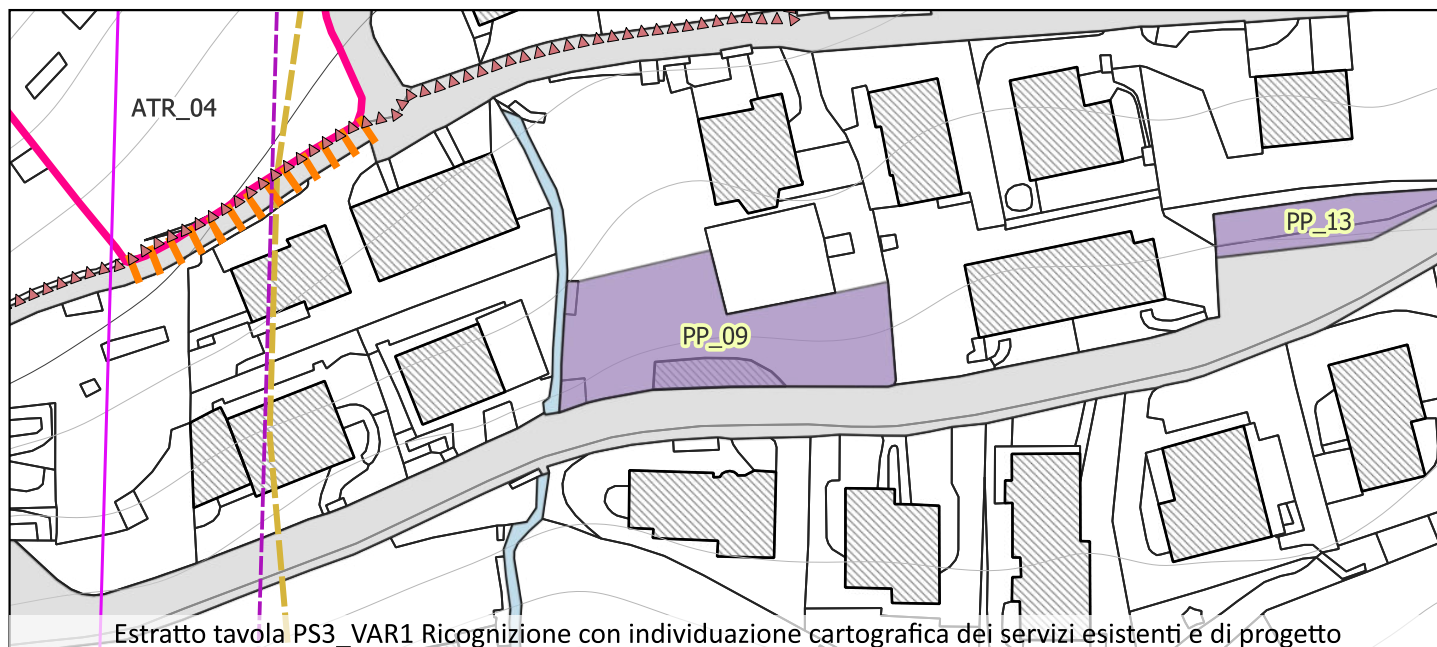


SERVIZI ESISTENTI

ai sensi dell'art. 9 della LR 12/2005 e smi

SERVIZIO NUMERO

PP\_09



Estratto tavola PS3\_VAR1 Ricognizione con individuazione cartografica dei servizi esistenti e di progetto



Estratto mappe satellitari di Google Maps®

Categoria di servizio:	Sistema dei parcheggi (PP)
Tipologia di servizio:	a) parcheggio a raso R
Superficie:	616
Note:	

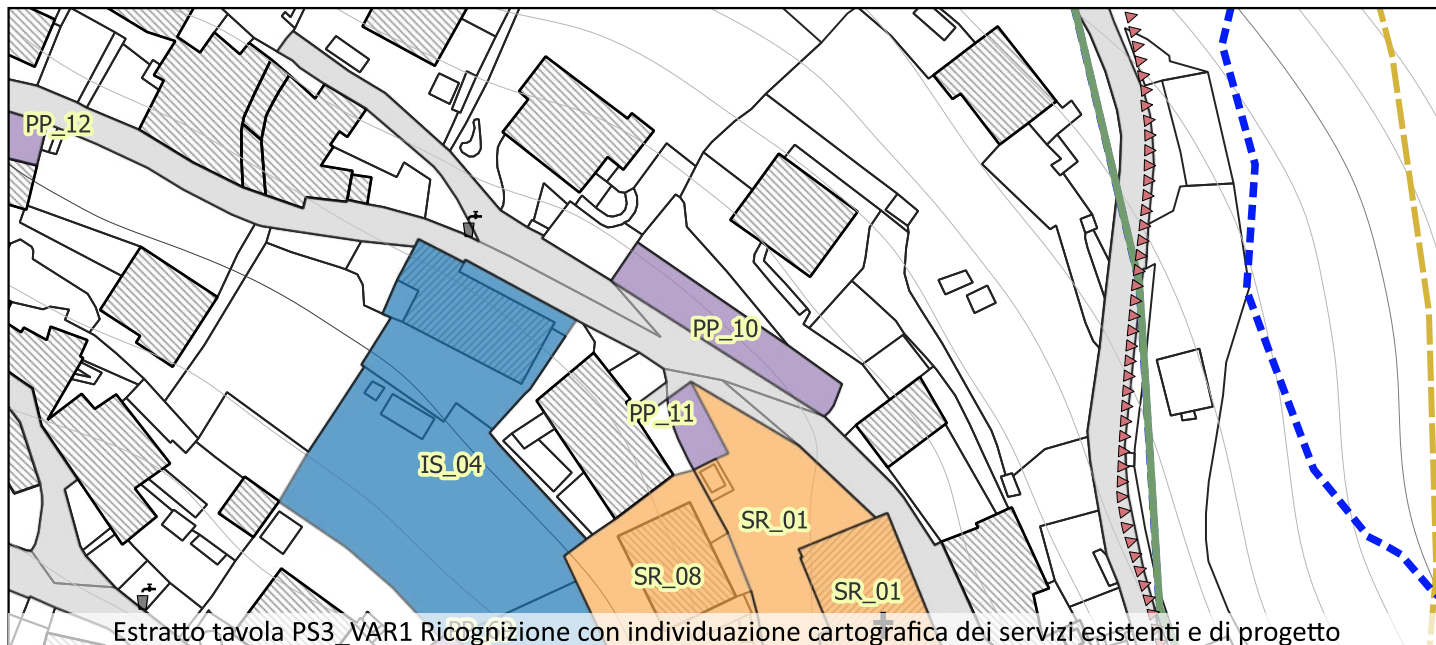


SERVIZI ESISTENTI

ai sensi dell'art. 9 della LR 12/2005 e smi

SERVIZIO NUMERO

PP\_10



Categoria di servizio:	Sistema dei parcheggi (PP)
Tipologia di servizio:	a) parcheggio a raso R
Superficie:	186
Note:	



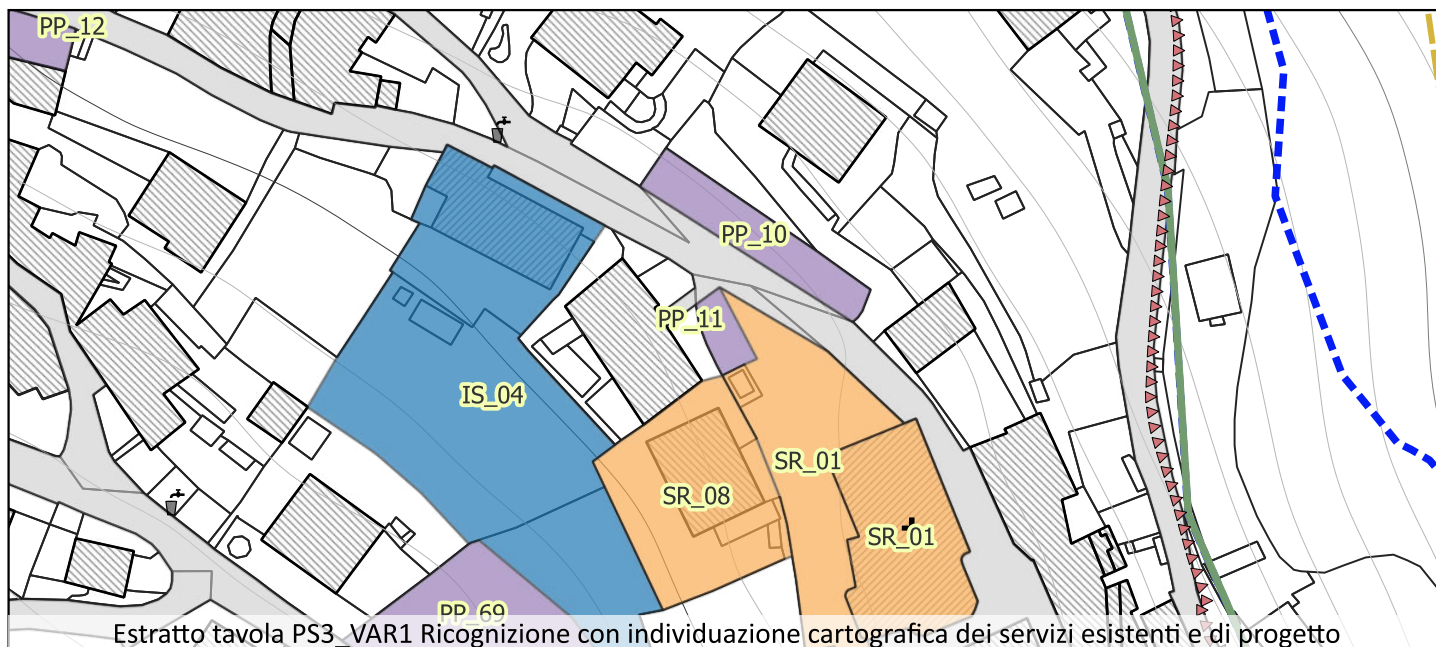


## SERVIZI ESISTENTI

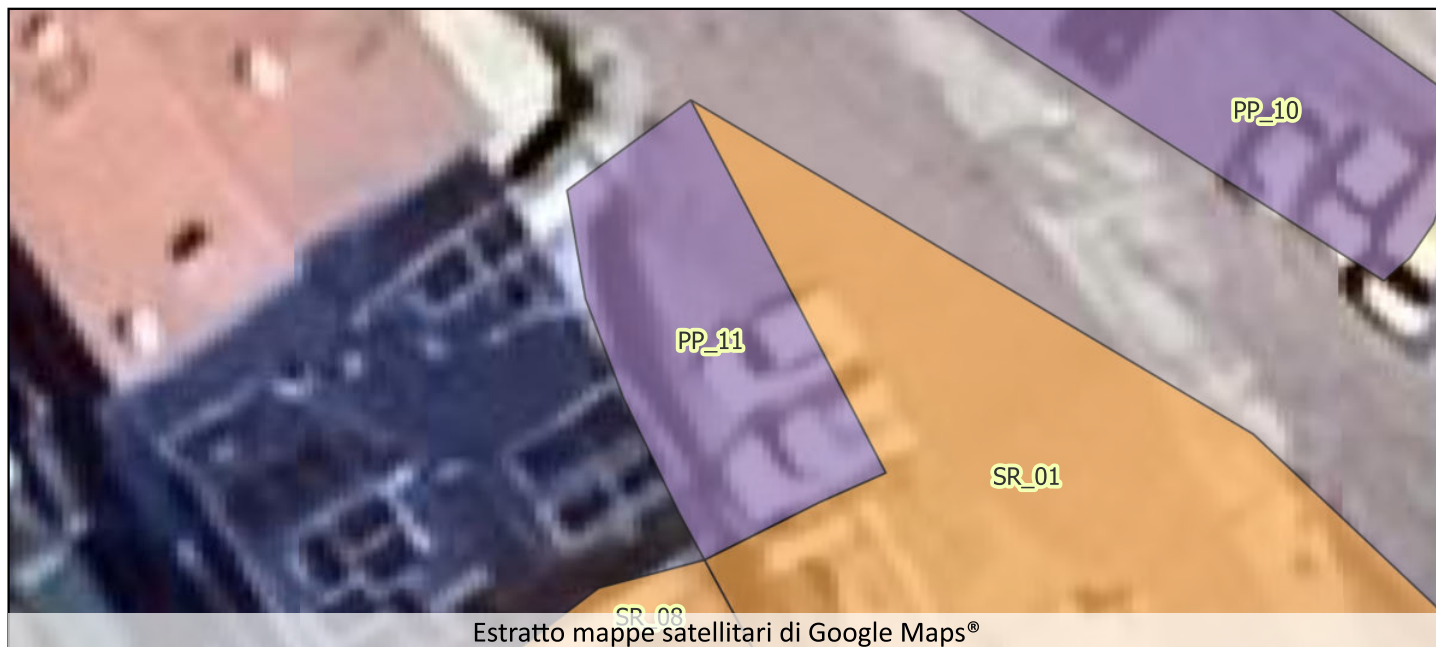
ai sensi dell'art. 9 della LR 12/2005 e smi

## SERVIZIO NUMERO

**PP\_11**



Estratto tavola PS3\_VAR1 Ricognizione con individuazione cartografica dei servizi esistenti e di progetto



Estratto mappe satellitari di Google Maps®

Categoria di servizio:	Sistema dei parcheggi (PP)
Tipologia di servizio:	a) parcheggio a raso R
Superficie:	49
Note:	

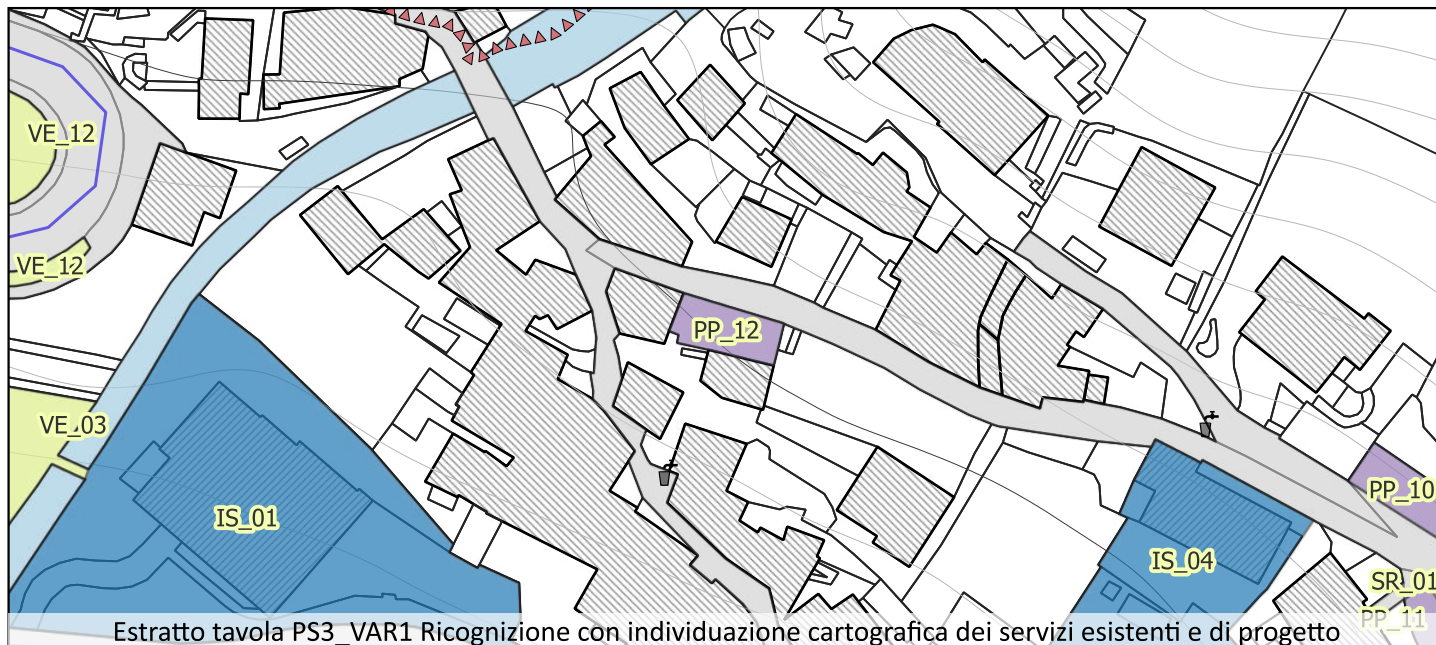


SERVIZI ESISTENTI

ai sensi dell'art. 9 della LR 12/2005 e smi

SERVIZIO NUMERO

PP\_12



Estratto tavola PS3\_VAR1 Ricognizione con individuazione cartografica dei servizi esistenti e di progetto



Estratto mappe satellitari di Google Maps®

Categoria di servizio: Sistema dei parcheggi (PP)

Tipologia di servizio: a) parcheggio a raso R

Superficie: 86

Note:



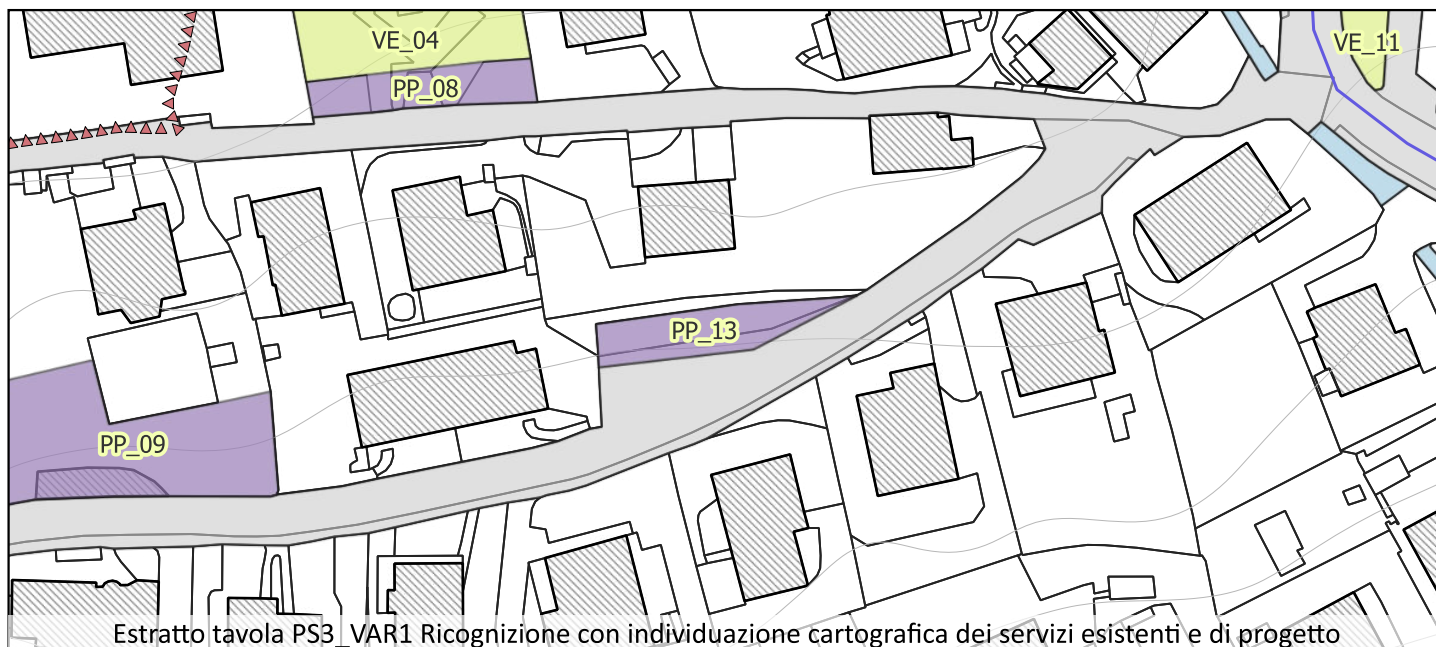


SERVIZI ESISTENTI

ai sensi dell'art. 9 della LR 12/2005 e smi

SERVIZIO NUMERO

PP\_13



Estratto tavola PS3\_VAR1 Ricognizione con individuazione cartografica dei servizi esistenti e di progetto



Estratto mappe satellitari di Google Maps®

Categoria di servizio:	Sistema dei parcheggi (PP)
Tipologia di servizio:	a) parcheggio a raso R
Superficie:	165
Note:	

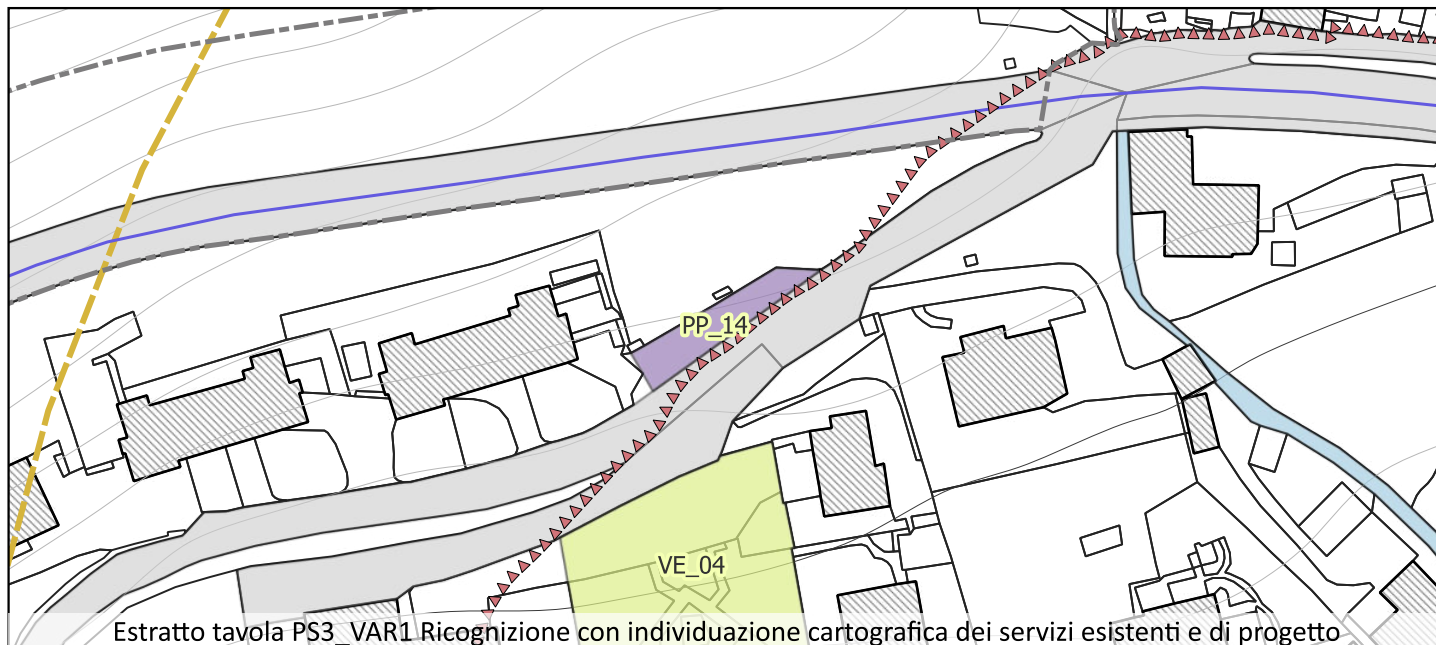


SERVIZI ESISTENTI

ai sensi dell'art. 9 della LR 12/2005 e smi

SERVIZIO NUMERO

PP\_14



Estratto tavola PS3\_VAR1 Ricognizione con individuazione cartografica dei servizi esistenti e di progetto



Estratto mappe satellitari di Google Maps®

Categoria di servizio:	Sistema dei parcheggi (PP)
Tipologia di servizio:	a) parcheggio a raso R
Superficie:	114
Note:	

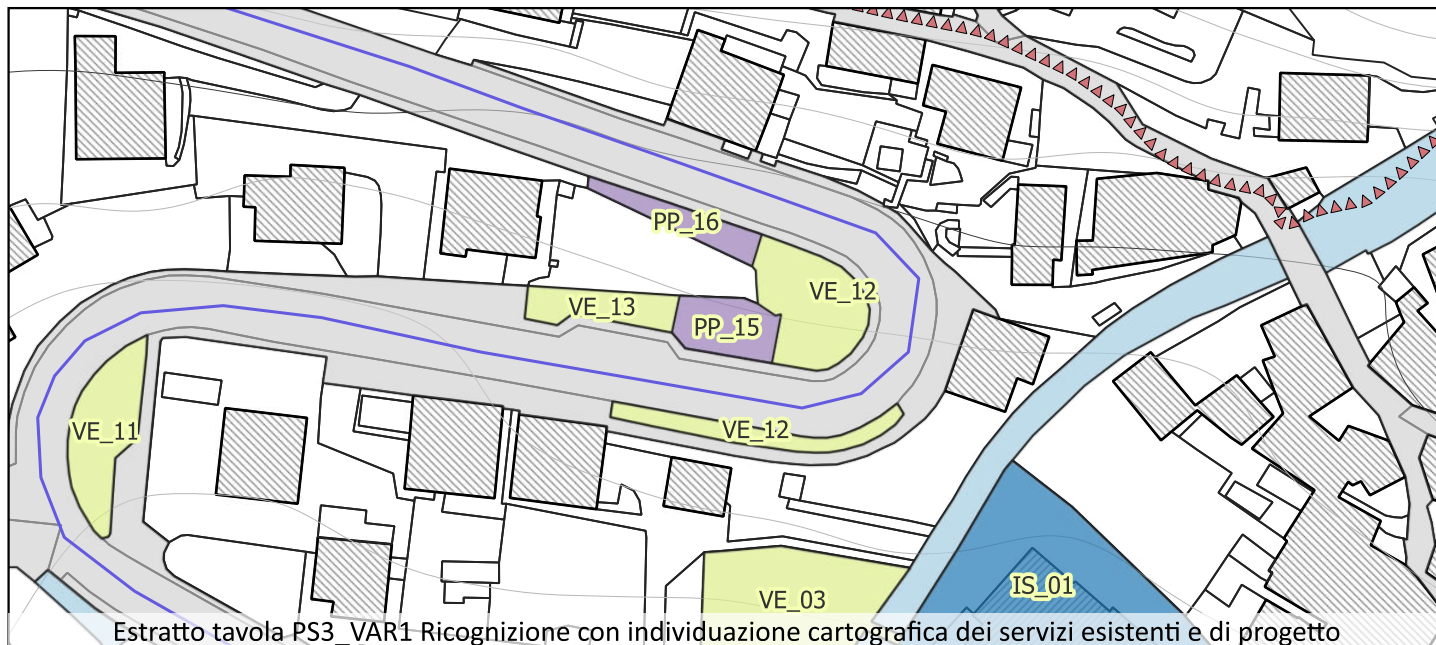


SERVIZI ESISTENTI

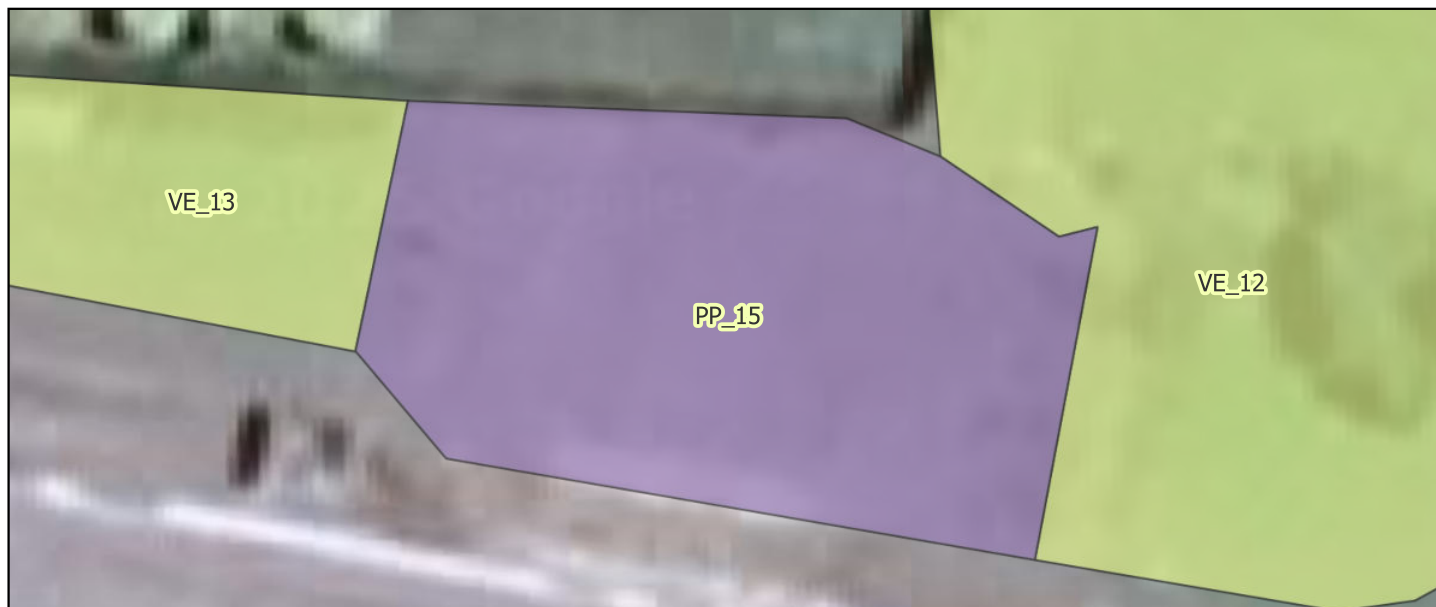
ai sensi dell'art. 9 della LR 12/2005 e smi

SERVIZIO NUMERO

PP\_15



Estratto tavola PS3\_VAR1 Ricognizione con individuazione cartografica dei servizi esistenti e di progetto



Estratto mappe satellitari di Google Maps®

Categoria di servizio:	Sistema dei parcheggi (PP)
Tipologia di servizio:	a) parcheggio a raso R
Superficie:	97
Note:	



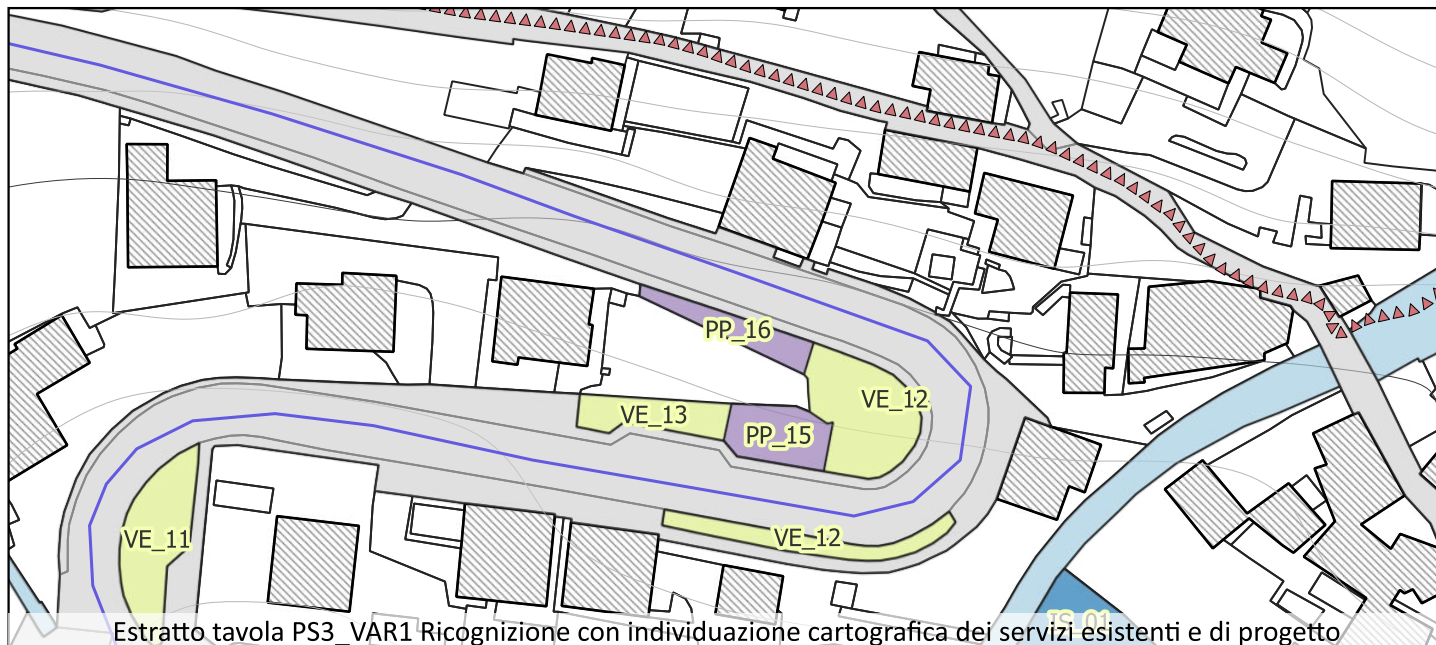


SERVIZI ESISTENTI

ai sensi dell'art. 9 della LR 12/2005 e smi

SERVIZIO NUMERO

PP\_16



Estratto tavola PS3\_VAR1 Ricognizione con individuazione cartografica dei servizi esistenti e di progetto



Estratto mappe satellitari di Google Maps®

Categoria di servizio:	Sistema dei parcheggi (PP)
Tipologia di servizio:	a) parcheggio a raso R
Superficie:	72
Note:	




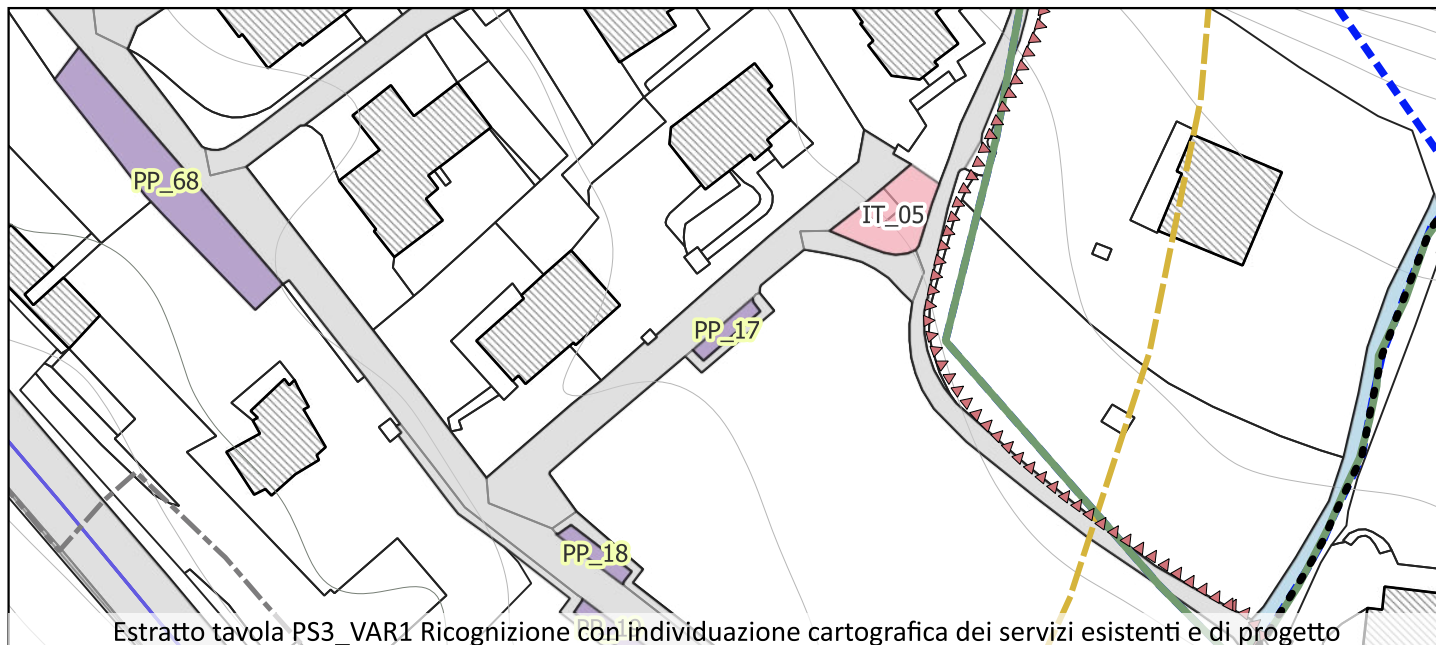


SERVIZI ESISTENTI

ai sensi dell'art. 9 della LR 12/2005 e smi

SERVIZIO NUMERO

PP\_17



Categoria di servizio:	Sistema dei parcheggi (PP)
Tipologia di servizio:	a) parcheggio a raso R
Superficie:	20
Note:	

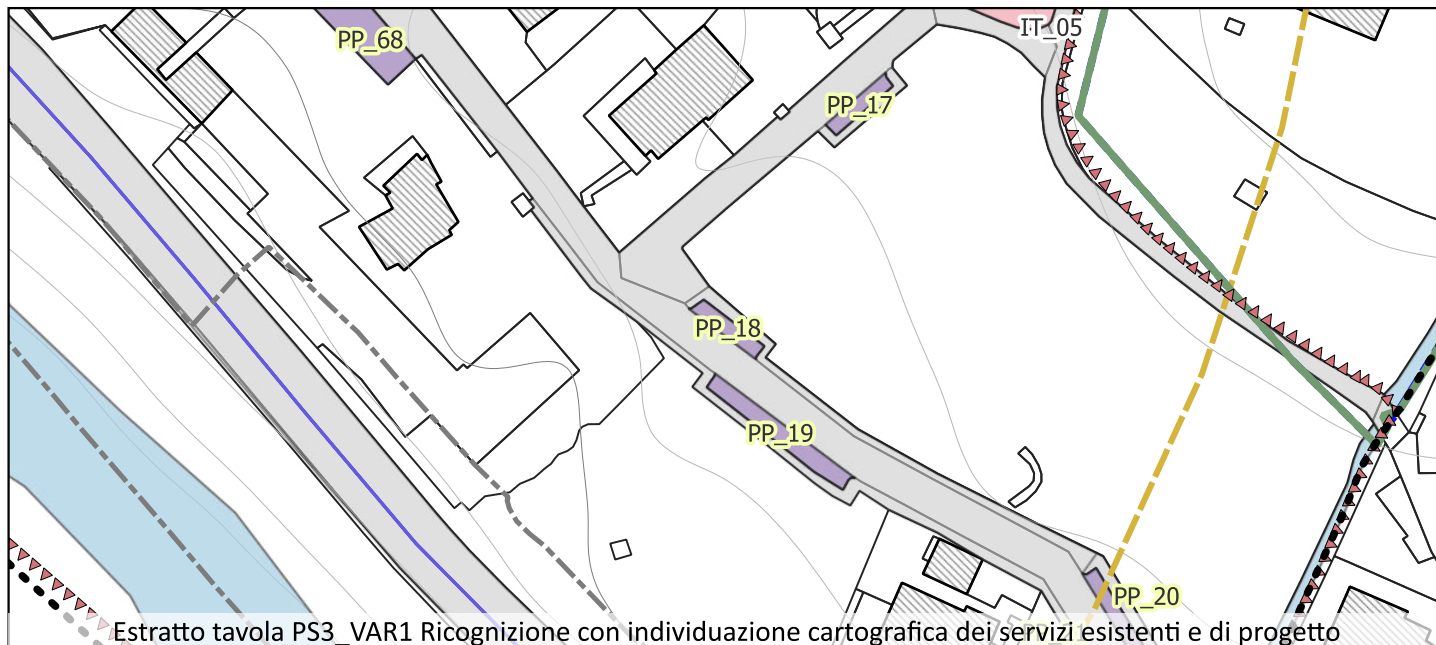


SERVIZI ESISTENTI

ai sensi dell'art. 9 della LR 12/2005 e smi

SERVIZIO NUMERO

PP\_18



Categoria di servizio:	Sistema dei parcheggi (PP)
Tipologia di servizio:	a) parcheggio a raso R
Superficie:	22
Note:	

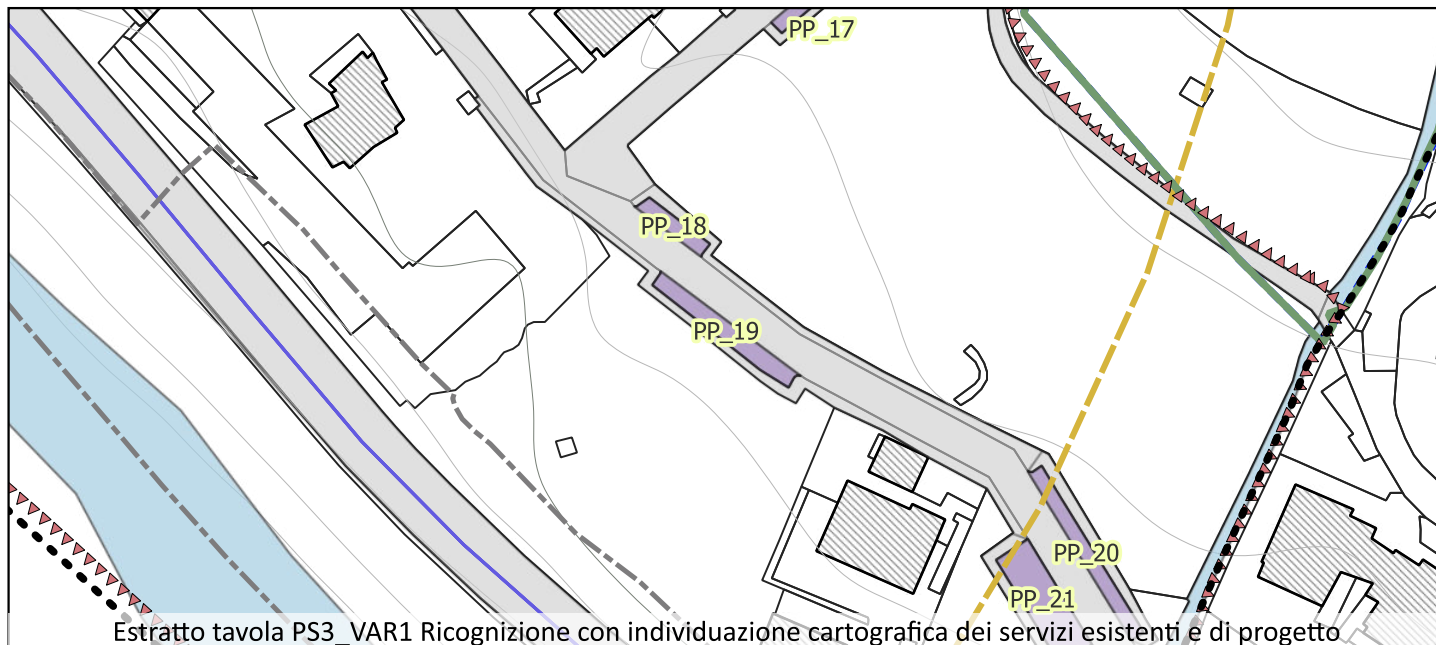


SERVIZI ESISTENTI

ai sensi dell'art. 9 della LR 12/2005 e smi

SERVIZIO NUMERO

PP\_19



Categoria di servizio:	Sistema dei parcheggi (PP)
Tipologia di servizio:	a) parcheggio a raso R
Superficie:	53
Note:	



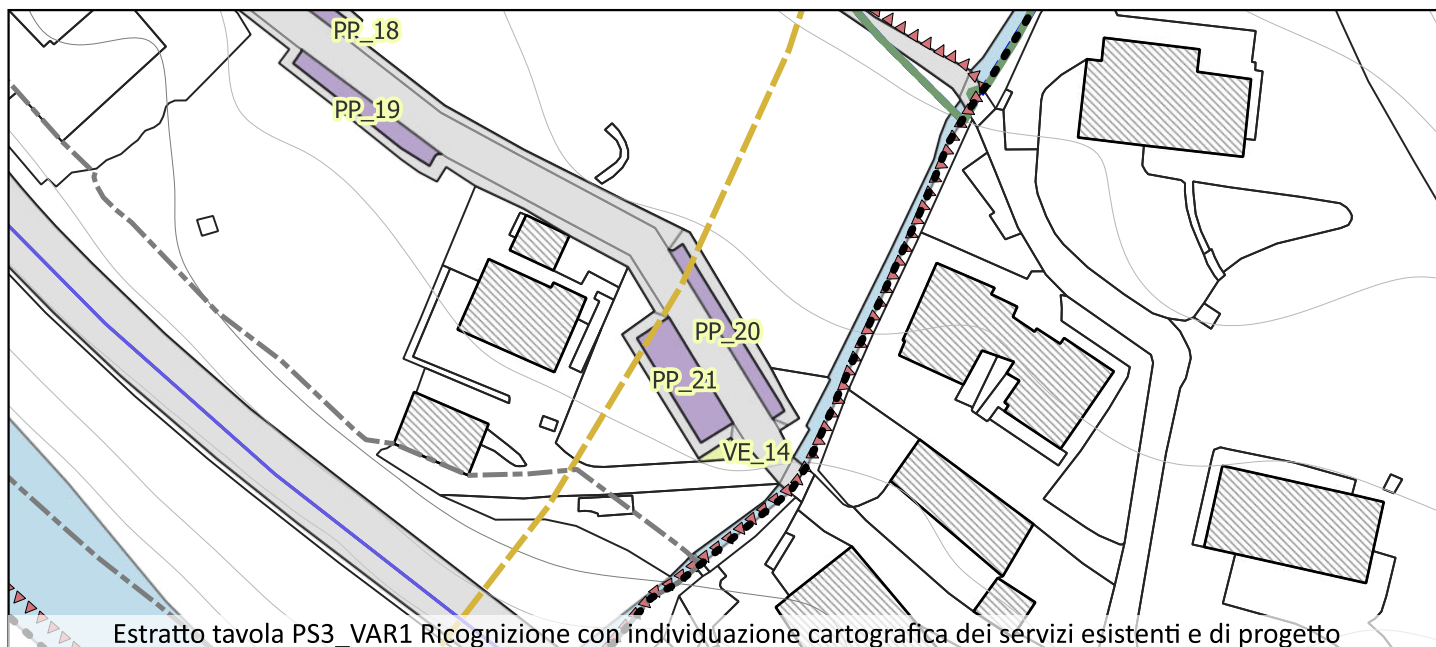


## SERVIZI ESISTENTI

ai sensi dell'art. 9 della LR 12/2005 e smi

## SERVIZIO NUMERO

**PP\_20**



Estratto tavola PS3\_VAR1 Ricognizione con individuazione cartografica dei servizi esistenti e di progetto



Estratto mappe satellitari di Google Maps®

Categoria di servizio:	Sistema dei parcheggi (PP)
Tipologia di servizio:	a) parcheggio a raso R
Superficie:	50
Note:	

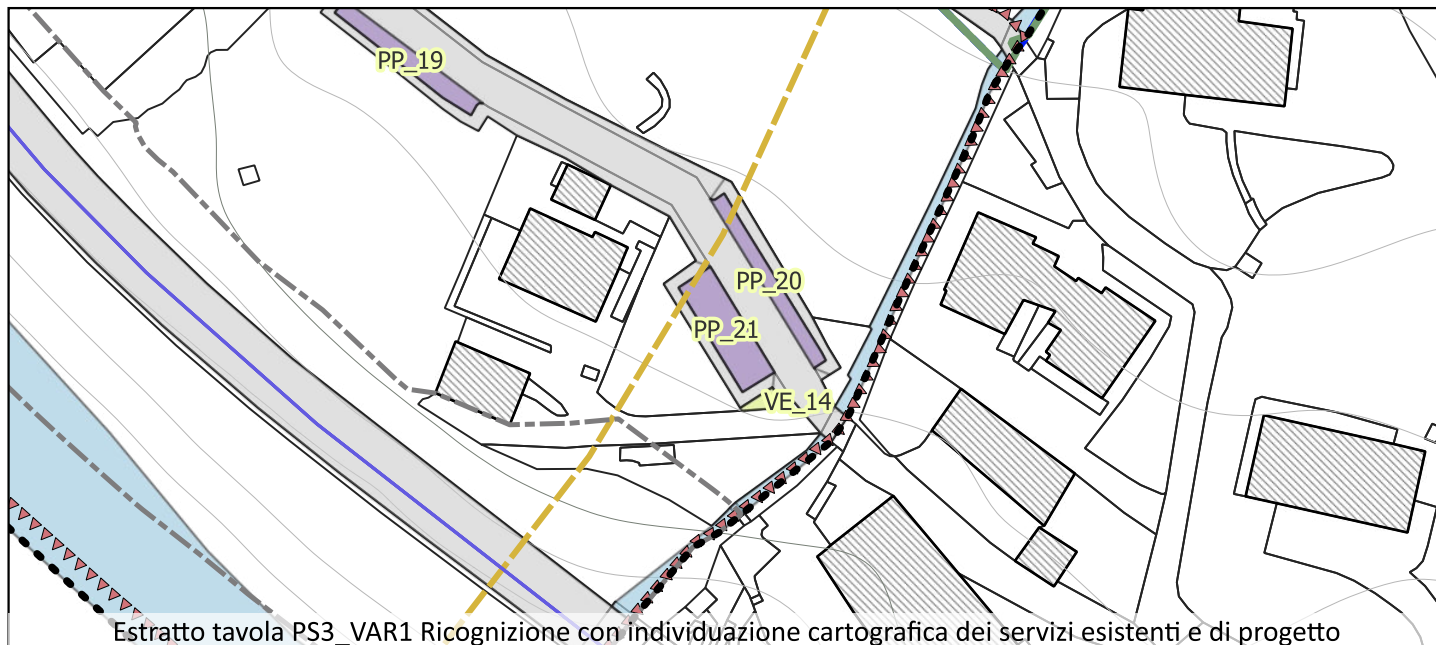


SERVIZI ESISTENTI

ai sensi dell'art. 9 della LR 12/2005 e smi

SERVIZIO NUMERO

PP\_21



Categoria di servizio:	Sistema dei parcheggi (PP)
Tipologia di servizio:	a) parcheggio a raso R
Superficie:	82
Note:	



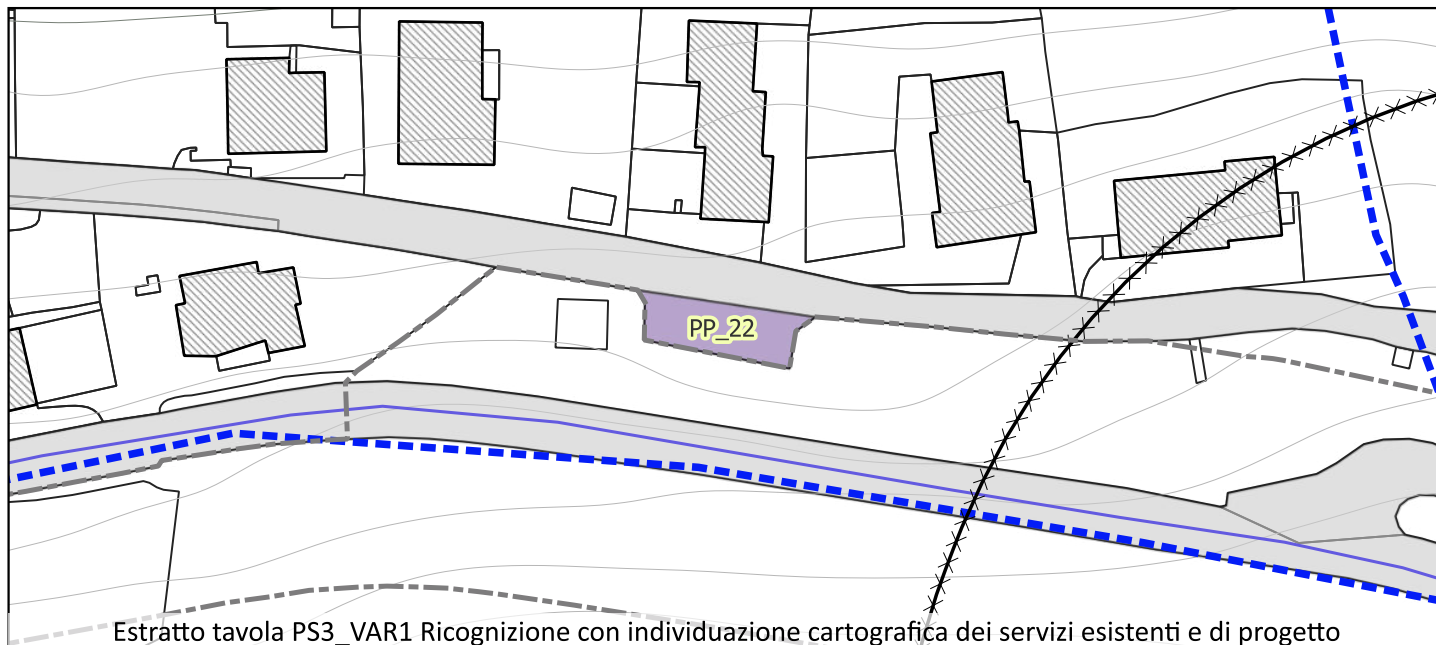


SERVIZI ESISTENTI

ai sensi dell'art. 9 della LR 12/2005 e smi

SERVIZIO NUMERO

PP\_22



Estratto tavola PS3\_VAR1 Ricognizione con individuazione cartografica dei servizi esistenti e di progetto



Estratto mappe satellitari di Google Maps®

Categoria di servizio:	Sistema dei parcheggi (PP)
Tipologia di servizio:	a) parcheggio a raso R
Superficie:	140
Note:	

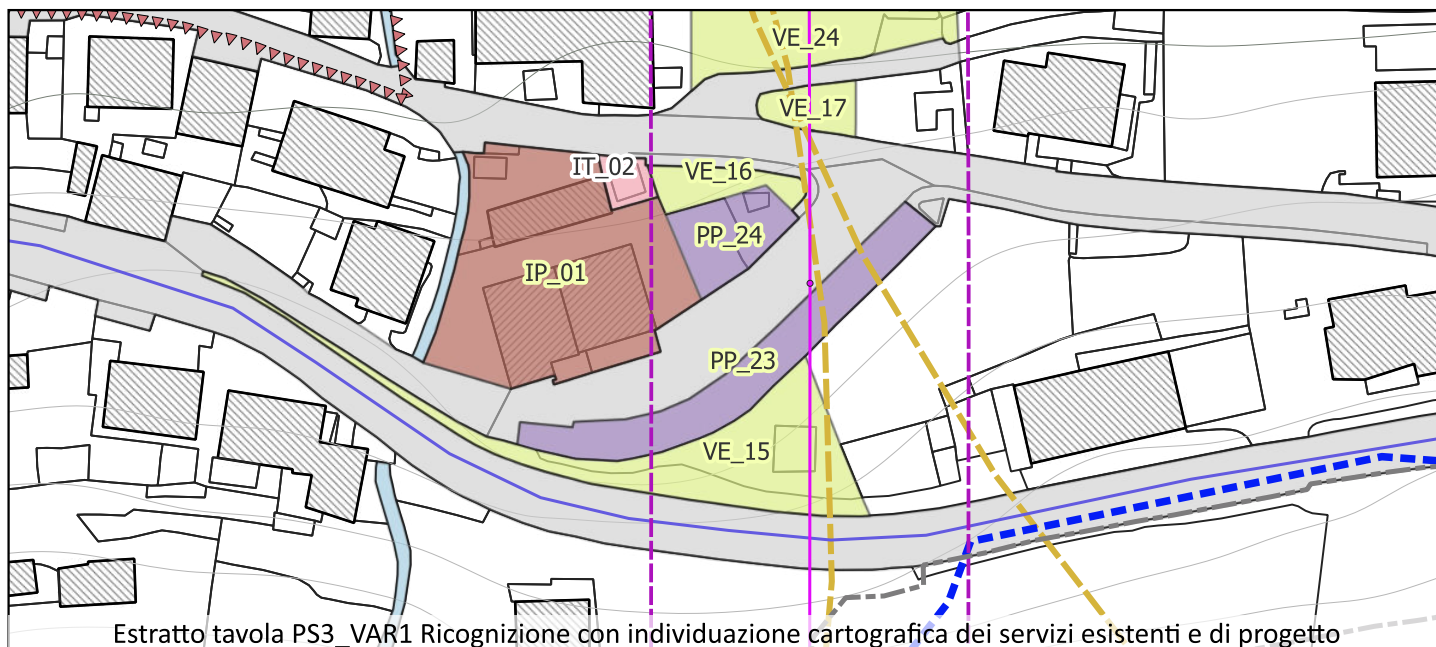


SERVIZI ESISTENTI

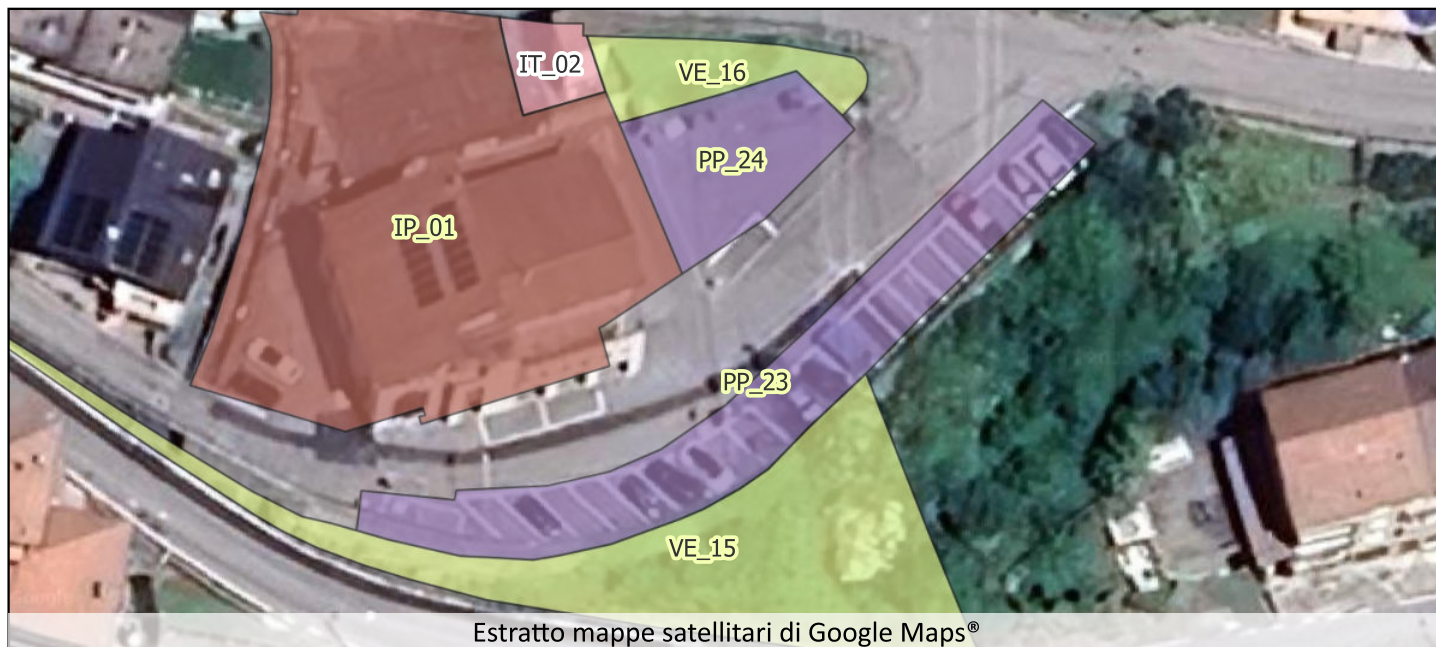
ai sensi dell'art. 9 della LR 12/2005 e smi

SERVIZIO NUMERO

PP\_23



Estratto tavola PS3\_VAR1 Ricognizione con individuazione cartografica dei servizi esistenti e di progetto



Estratto mappe satellitari di Google Maps®

Categoria di servizio:	Sistema dei parcheggi (PP)
Tipologia di servizio:	a) parcheggio a raso R
Superficie:	331
Note:	



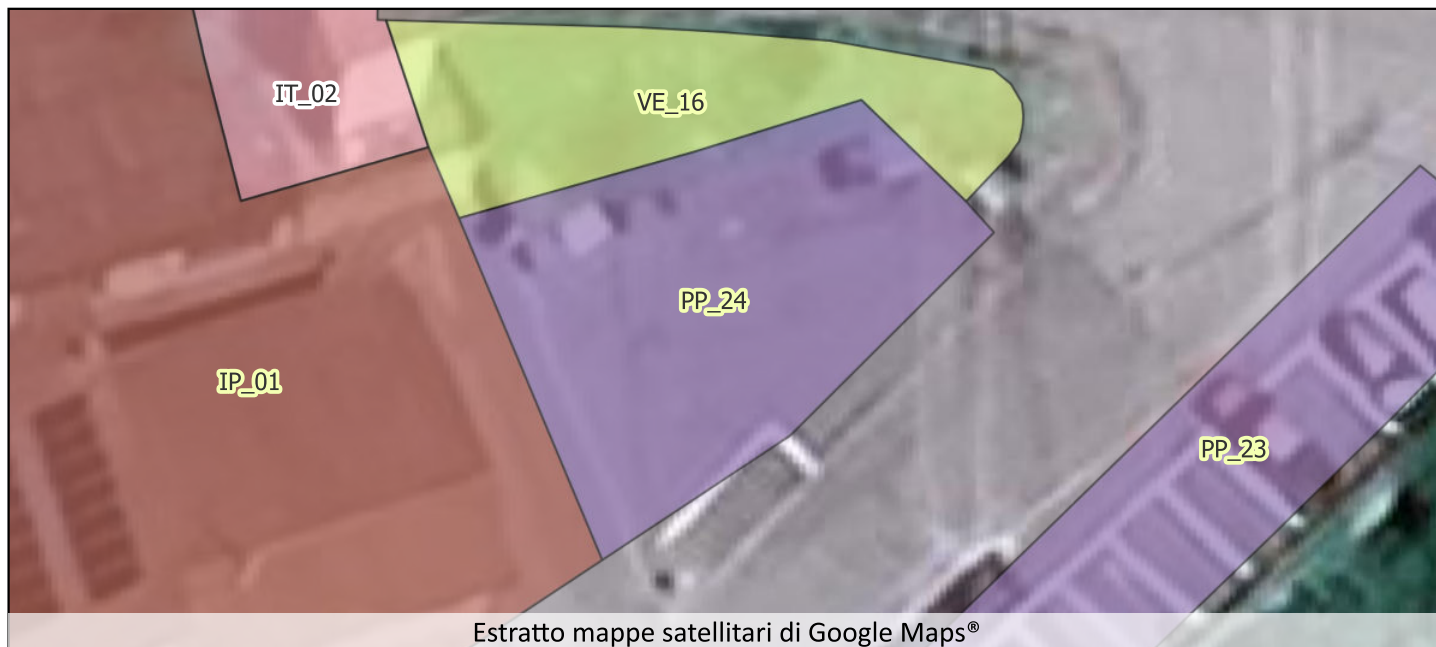
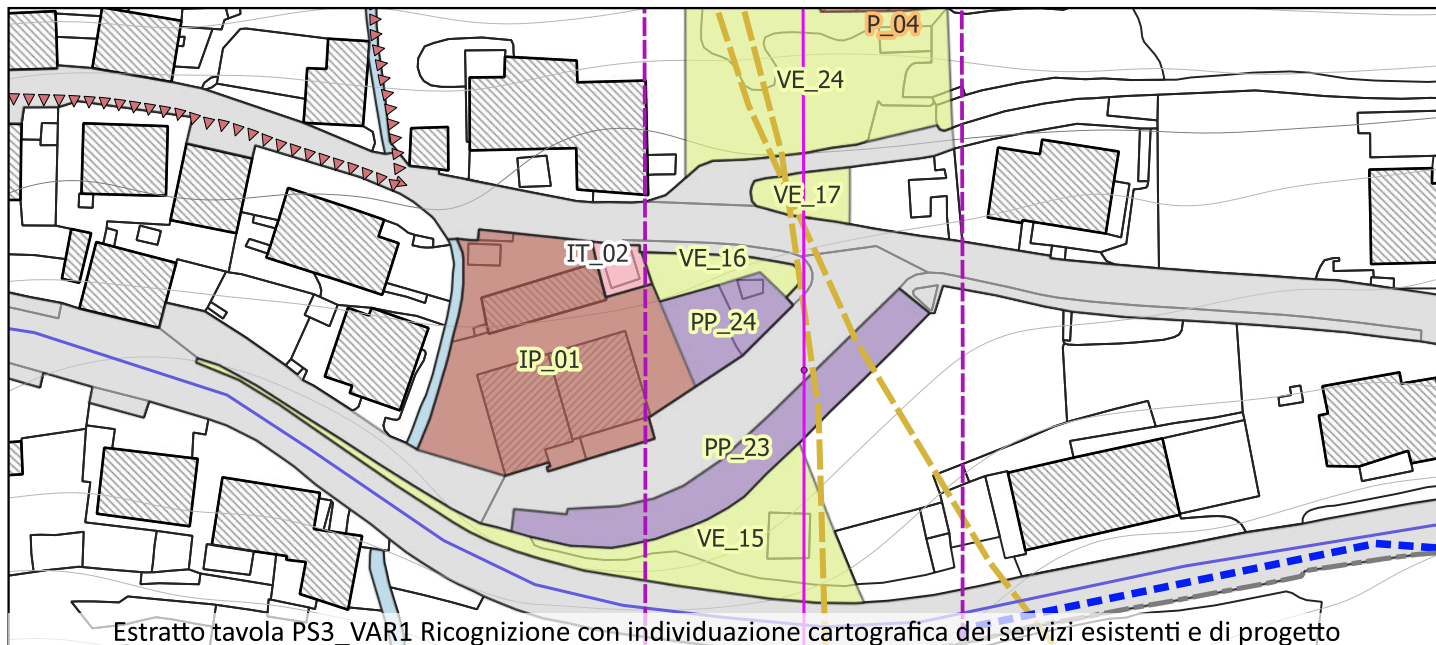


SERVIZI ESISTENTI

ai sensi dell'art. 9 della LR 12/2005 e smi

SERVIZIO NUMERO

PP\_24



Categoria di servizio:	Sistema dei parcheggi (PP)
Tipologia di servizio:	a) parcheggio a raso R
Superficie:	142
Note:	

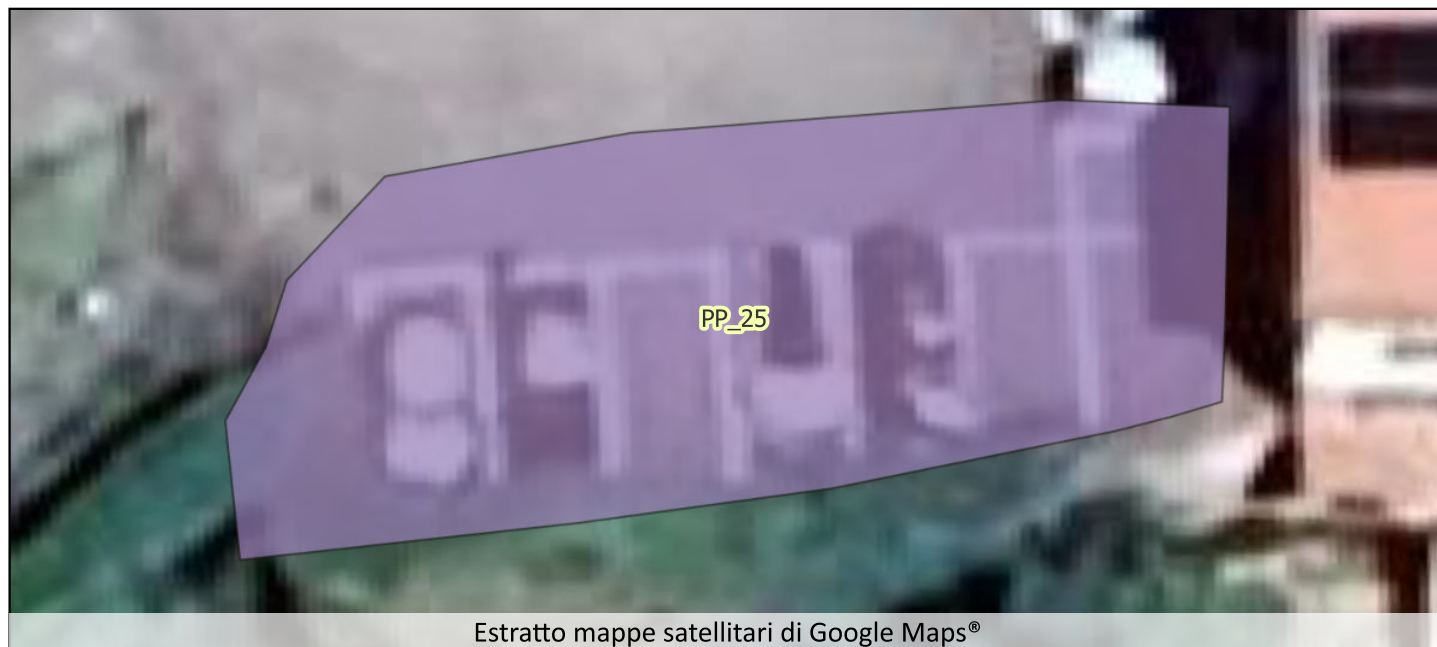
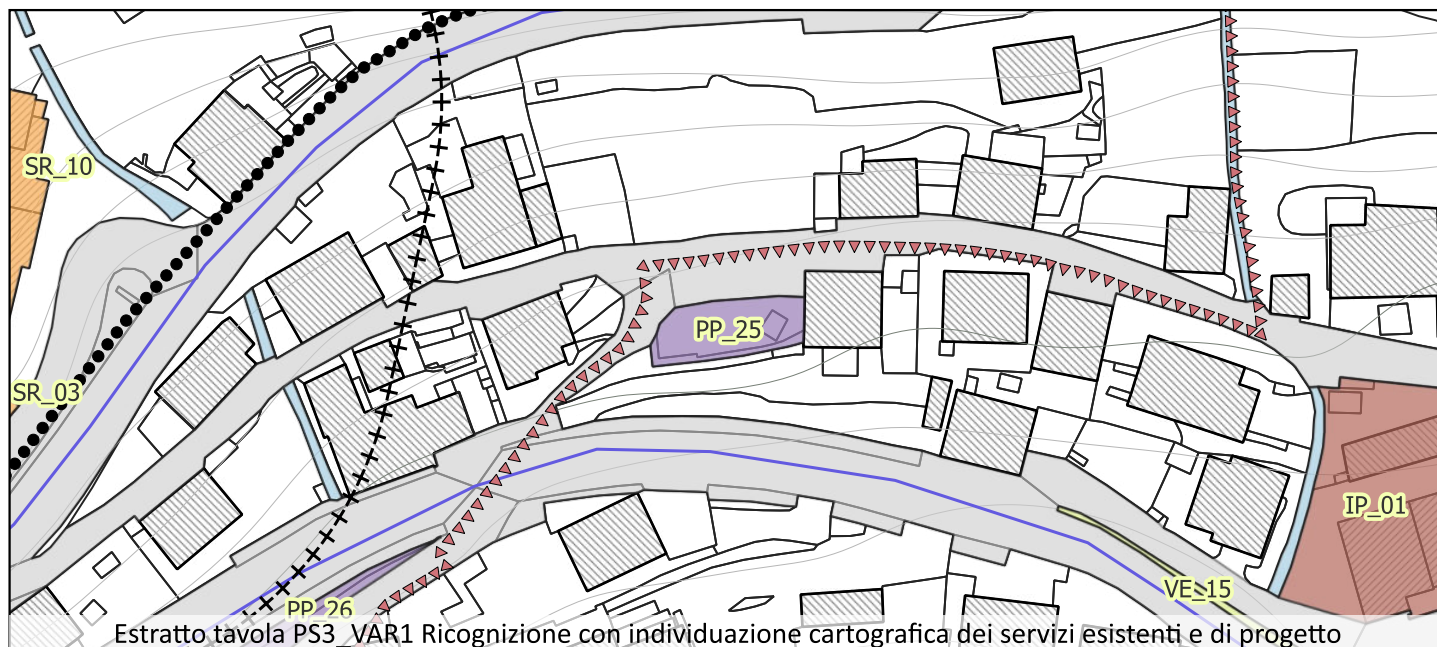


SERVIZI ESISTENTI

ai sensi dell'art. 9 della LR 12/2005 e smi

SERVIZIO NUMERO

PP\_25



Categoria di servizio:	Sistema dei parcheggi (PP)
Tipologia di servizio:	a) parcheggio a raso R
Superficie:	142
Note:	



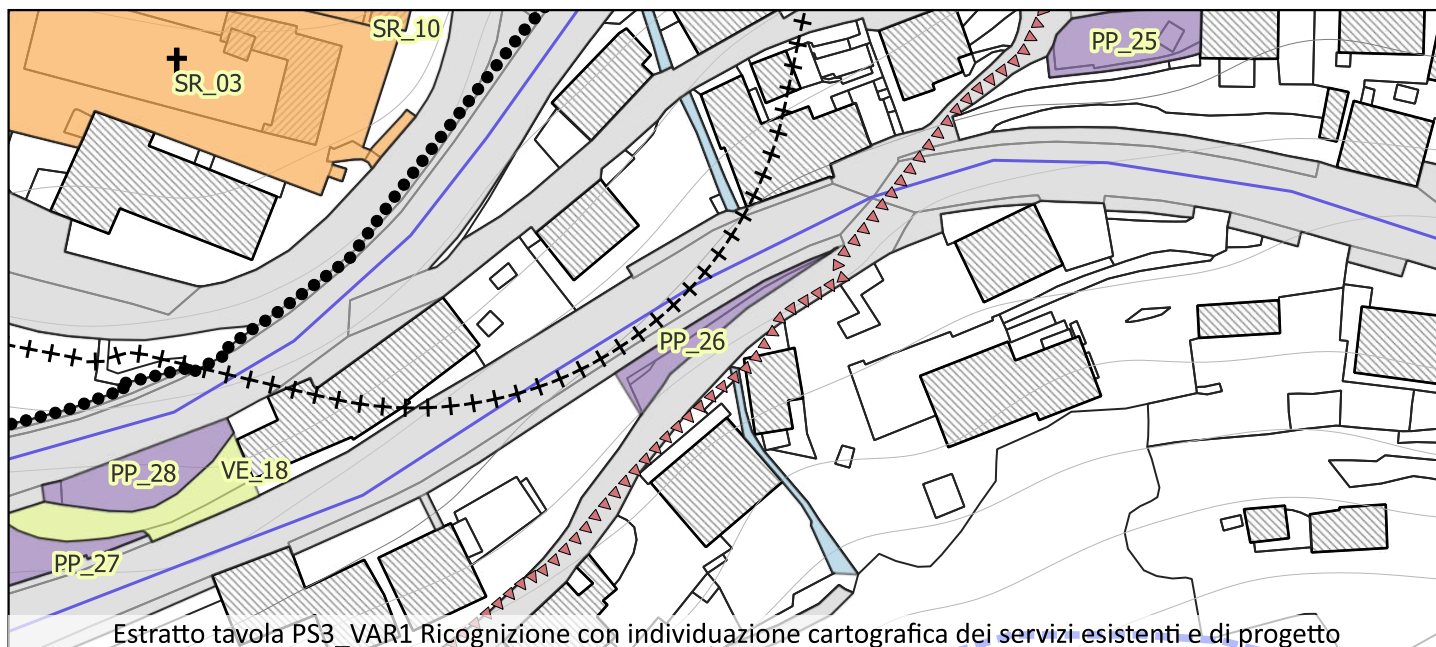


## SERVIZI ESISTENTI

ai sensi dell'art. 9 della LR 12/2005 e smi

## SERVIZIO NUMERO

**PP\_26**



Categoria di servizio:	Sistema dei parcheggi (PP)
Tipologia di servizio:	a) parcheggio a raso R
Superficie:	89
Note:	

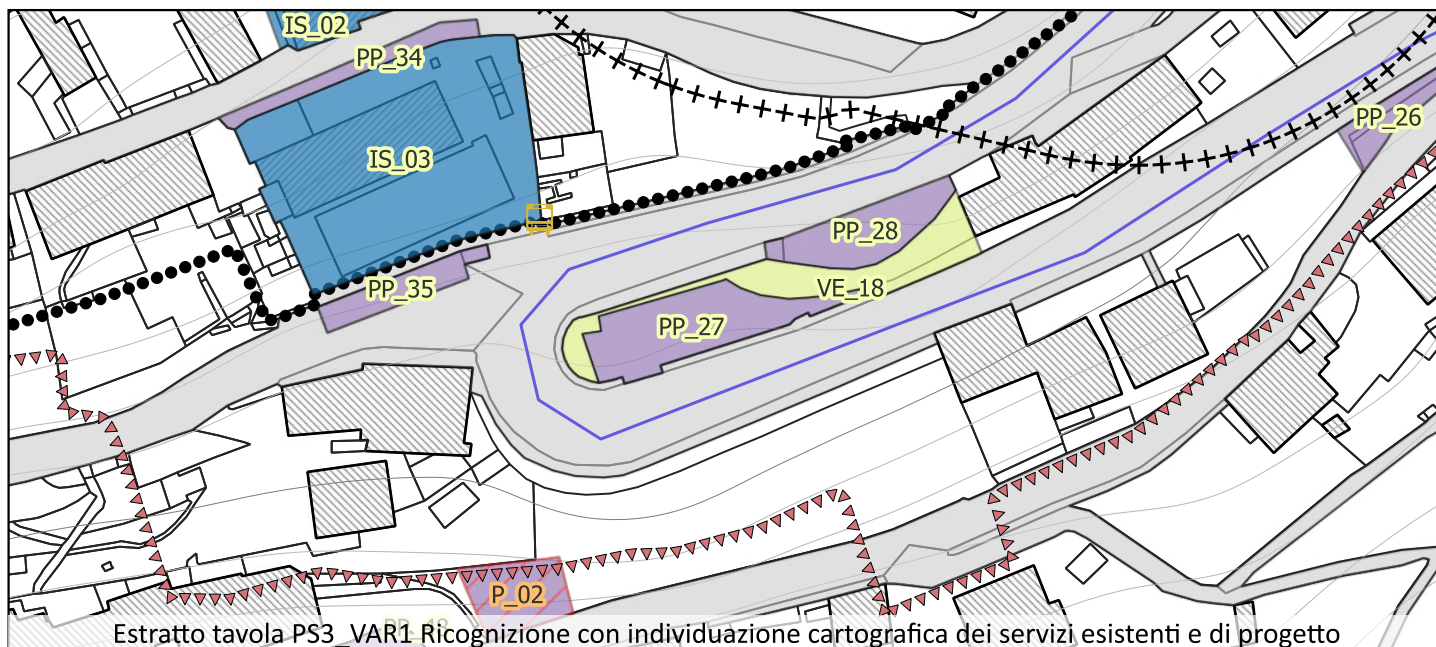


SERVIZI ESISTENTI

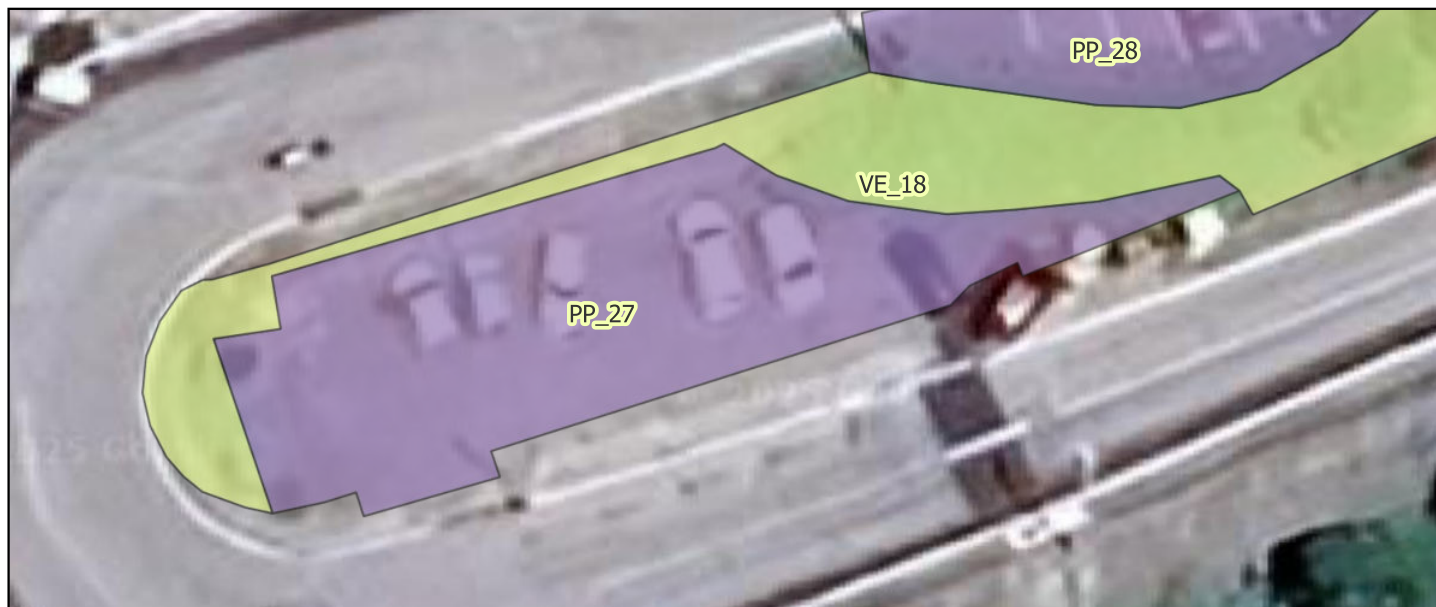
ai sensi dell'art. 9 della LR 12/2005 e smi

SERVIZIO NUMERO

PP\_27



Estratto tavola PS3\_VAR1 Ricognizione con individuazione cartografica dei servizi esistenti e di progetto



Estratto mappe satellitari di Google Maps®

Categoria di servizio:

Sistema dei parcheggi (PP)

Tipologia di servizio:

a) parcheggio a raso R

Superficie:

226

Note:

--



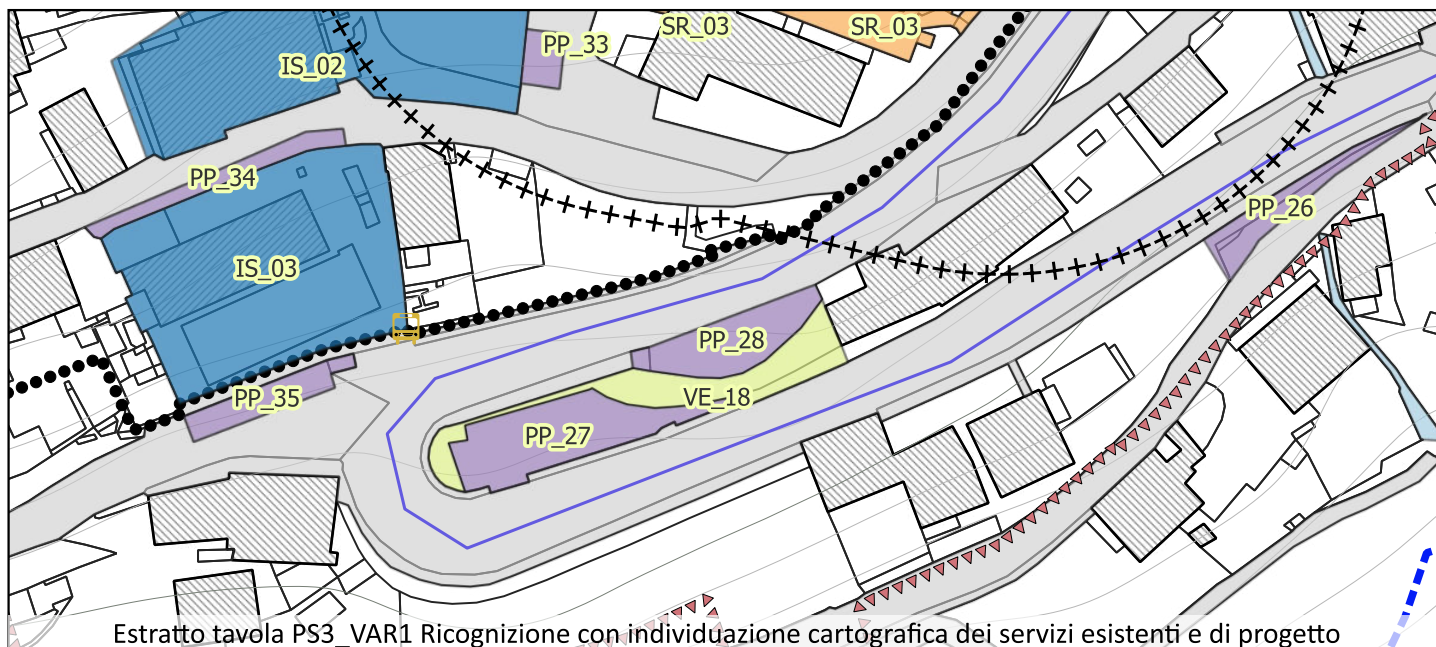


SERVIZI ESISTENTI

ai sensi dell'art. 9 della LR 12/2005 e smi

SERVIZIO NUMERO

PP\_28



Categoria di servizio:	Sistema dei parcheggi (PP)
Tipologia di servizio:	a) parcheggio a raso R
Superficie:	143
Note:	

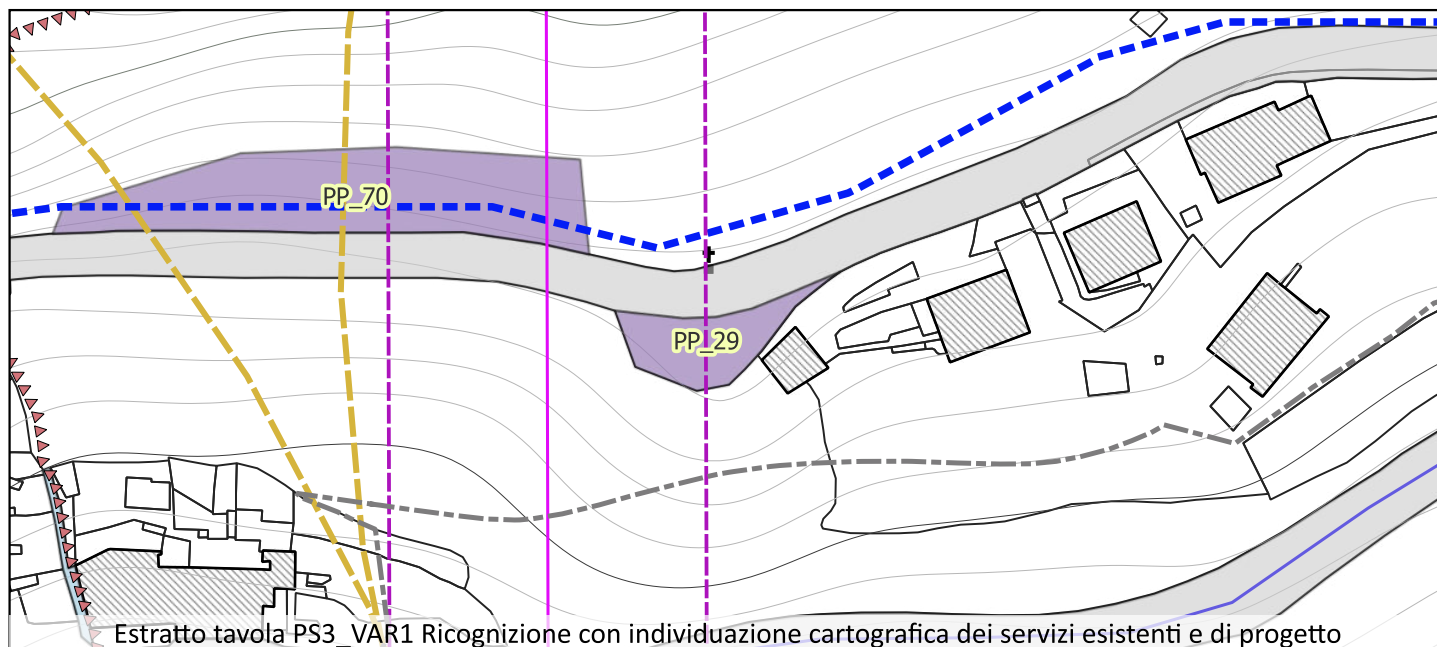


SERVIZI ESISTENTI

ai sensi dell'art. 9 della LR 12/2005 e smi

SERVIZIO NUMERO

PP\_29



Categoria di servizio:	Sistema dei parcheggi (PP)
Tipologia di servizio:	a) parcheggio a raso R
Superficie:	175
Note:	



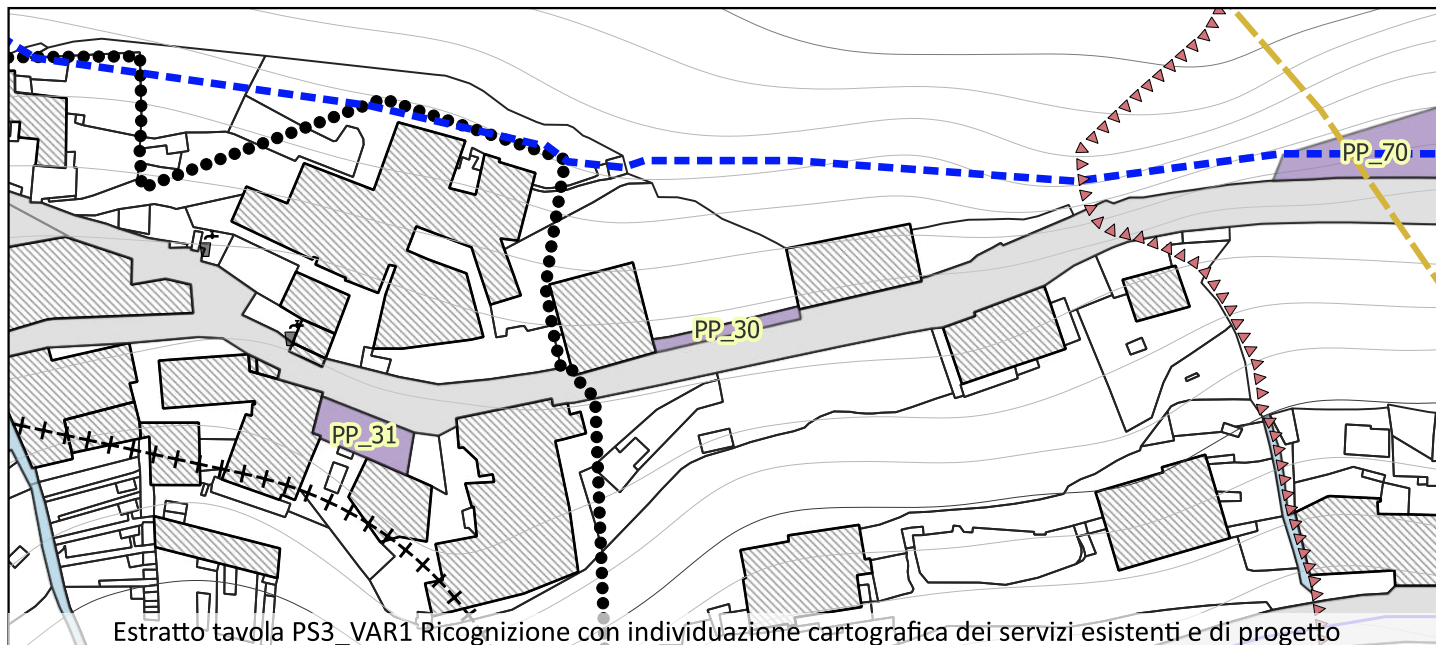


SERVIZI ESISTENTI

ai sensi dell'art. 9 della LR 12/2005 e smi

SERVIZIO NUMERO

PP\_30



Estratto mappe satellitari di Google Maps®

Categoria di servizio:

Sistema dei parcheggi (PP)

Tipologia di servizio:

a) parcheggio a raso R

Superficie:

31

Note:

--

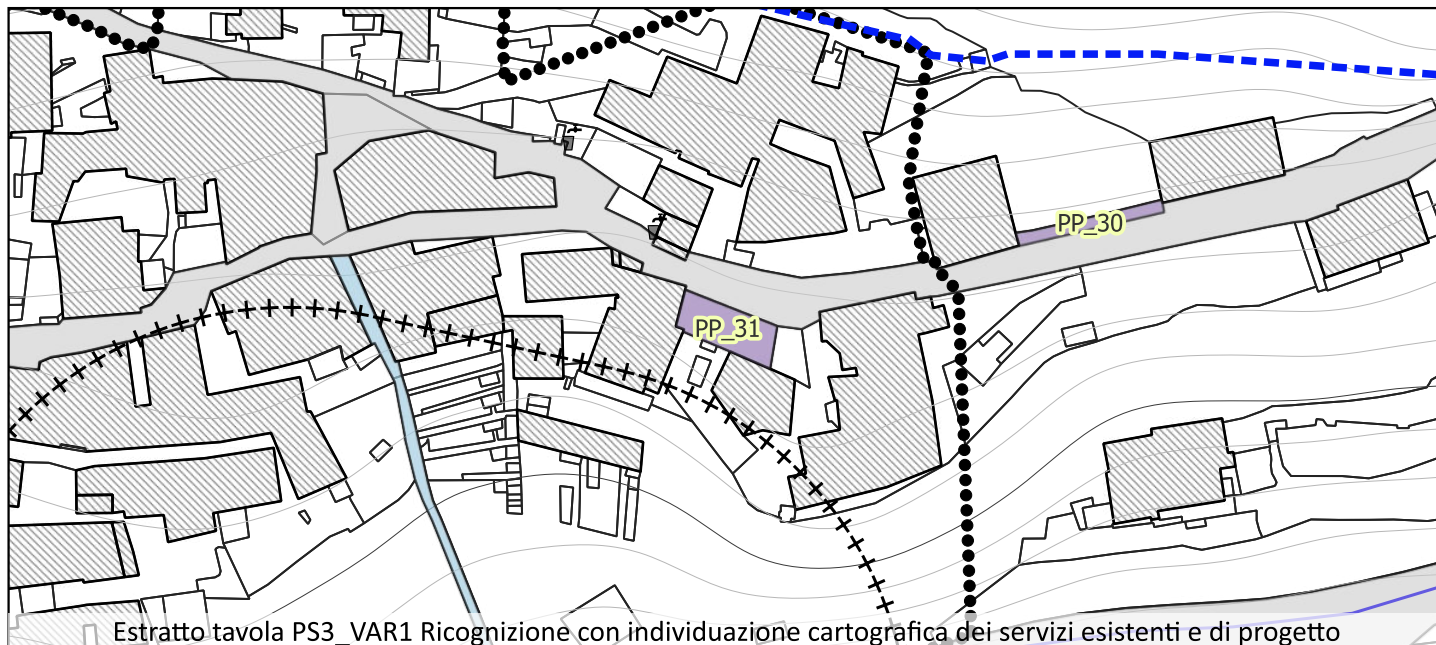


SERVIZI ESISTENTI

ai sensi dell'art. 9 della LR 12/2005 e smi

SERVIZIO NUMERO

PP\_31



Categoria di servizio:	Sistema dei parcheggi (PP)
Tipologia di servizio:	a) parcheggio a raso R
Superficie:	72
Note:	



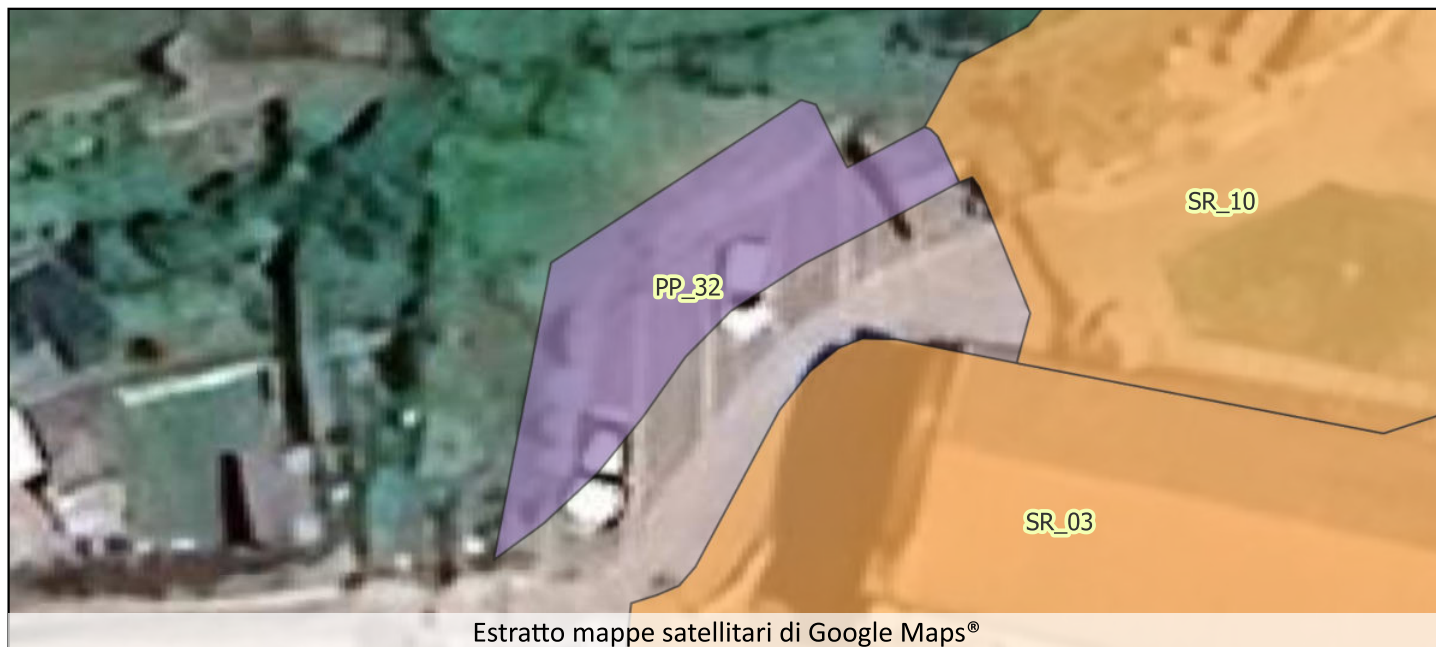
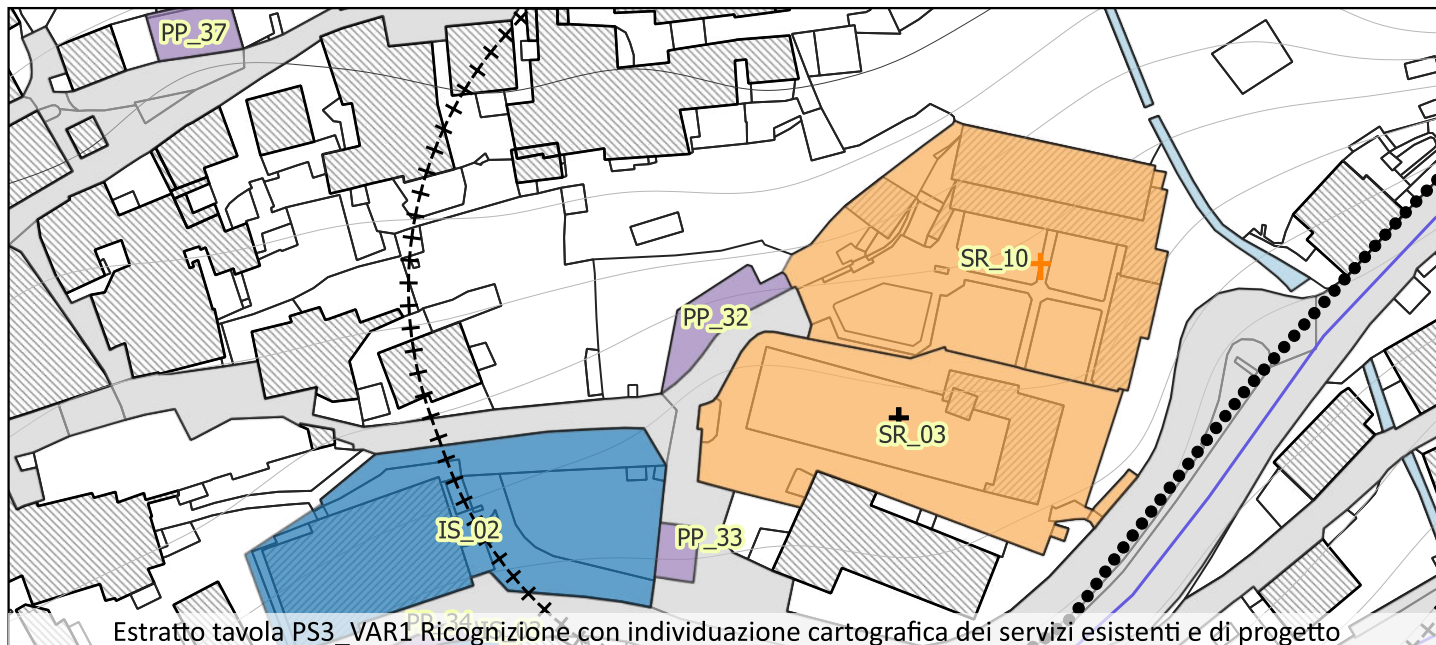


SERVIZI ESISTENTI

ai sensi dell'art. 9 della LR 12/2005 e smi

SERVIZIO NUMERO

PP\_32



Categoria di servizio:	Sistema dei parcheggi (PP)
Tipologia di servizio:	a) parcheggio a raso R
Superficie:	96
Note:	

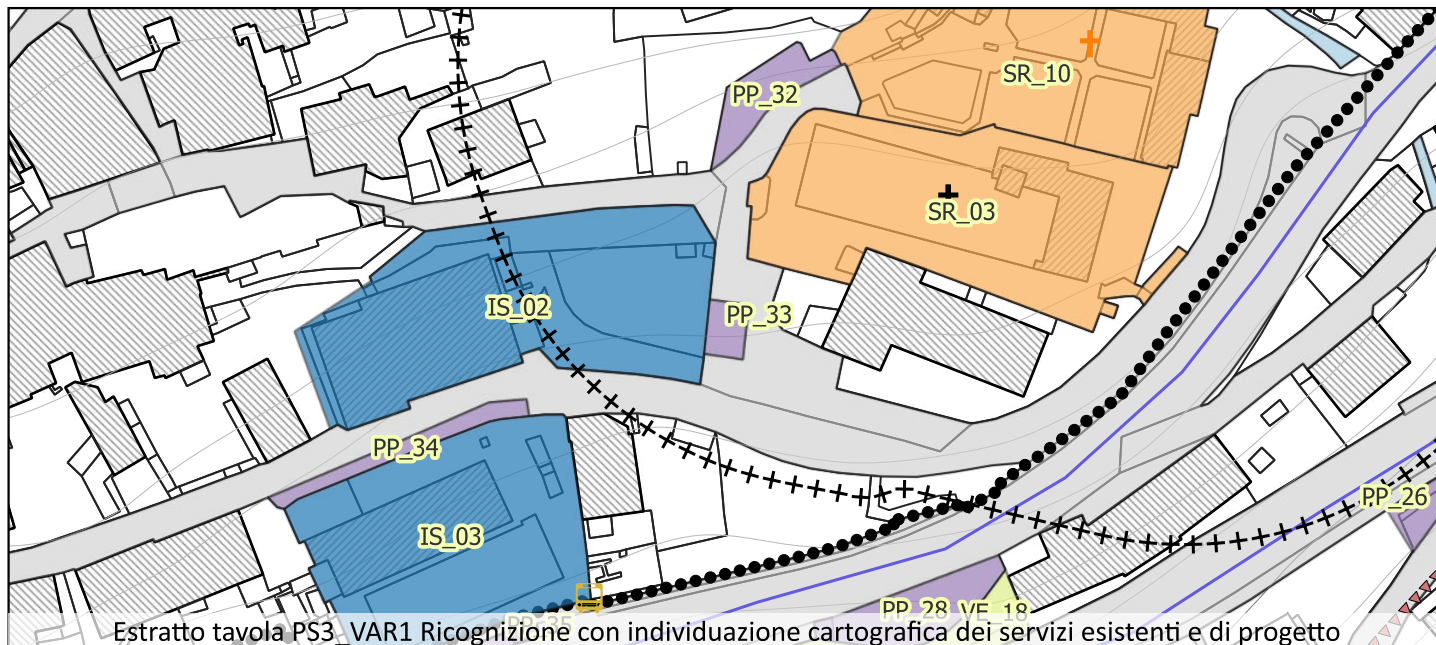


SERVIZI ESISTENTI

ai sensi dell'art. 9 della LR 12/2005 e smi

SERVIZIO NUMERO

PP\_33



Categoria di servizio:	Sistema dei parcheggi (PP)
Tipologia di servizio:	a) parcheggio a raso R
Superficie:	38
Note:	




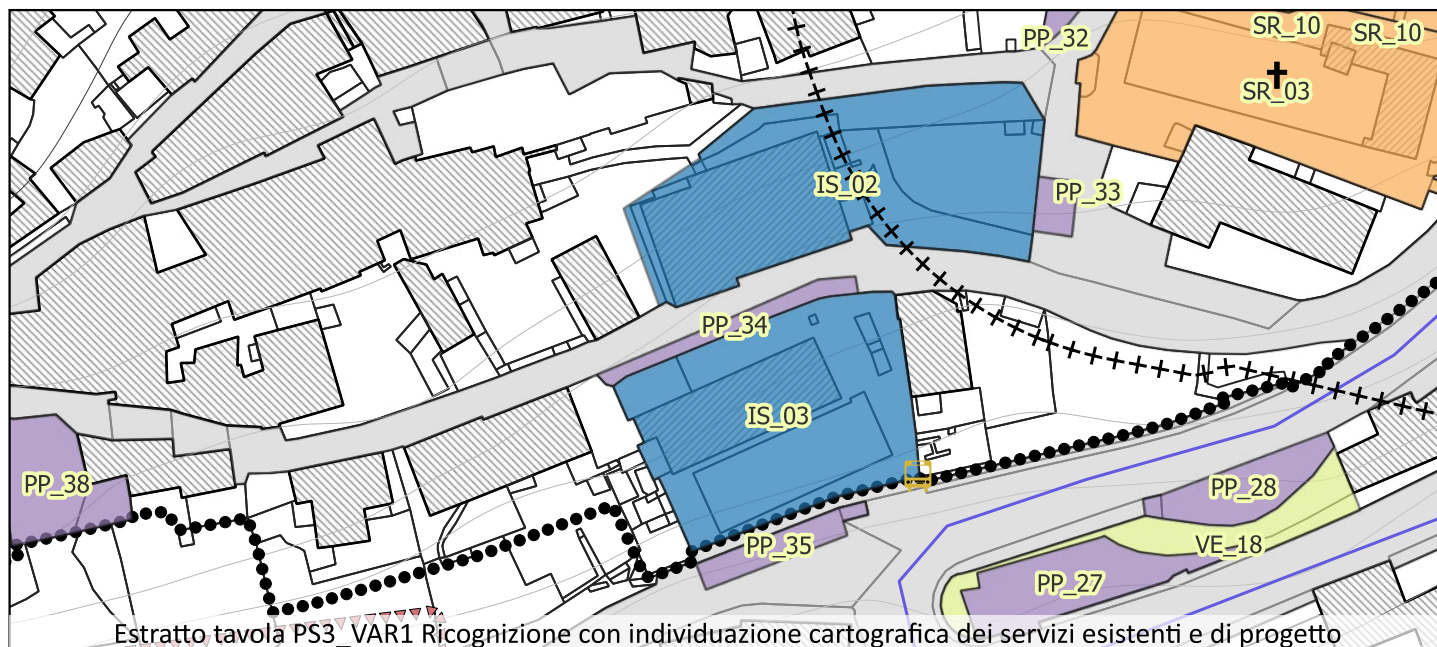


SERVIZI ESISTENTI

ai sensi dell'art. 9 della LR 12/2005 e smi

SERVIZIO NUMERO

PP\_34



Categoria di servizio:	Sistema dei parcheggi (PP)
Tipologia di servizio:	a) parcheggio a raso R
Superficie:	74
Note:	

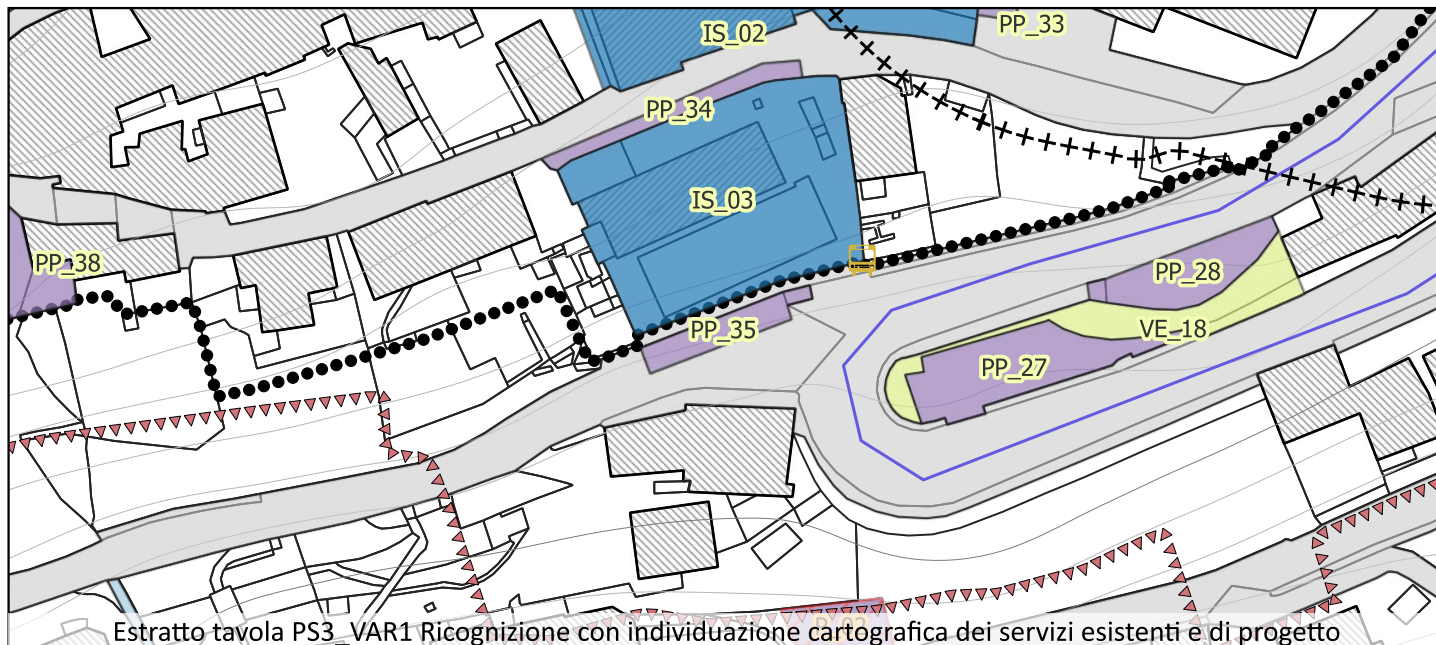


SERVIZI ESISTENTI

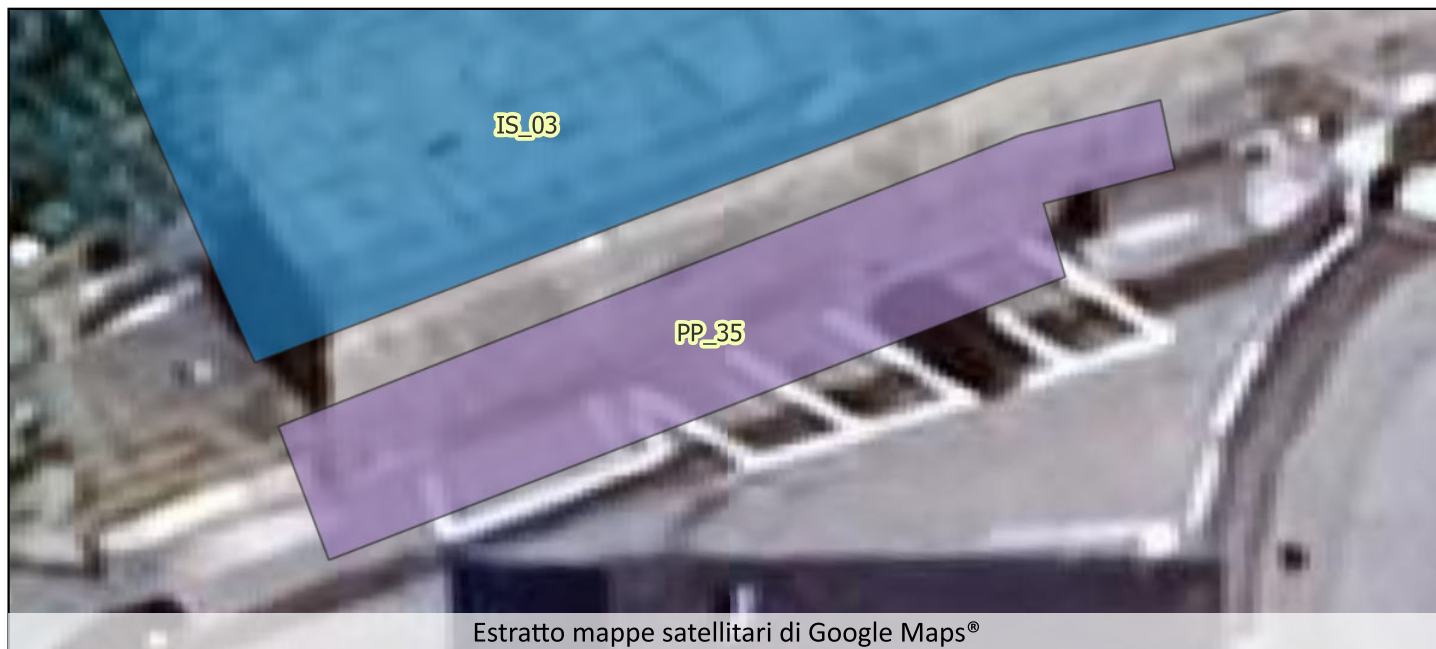
ai sensi dell'art. 9 della LR 12/2005 e smi

SERVIZIO NUMERO

PP\_35



Estratto tavola PS3\_VAR1 Ricognizione con individuazione cartografica dei servizi esistenti e di progetto



Estratto mappe satellitari di Google Maps®

Categoria di servizio:	Sistema dei parcheggi (PP)
Tipologia di servizio:	a) parcheggio a raso R
Superficie:	81
Note:	



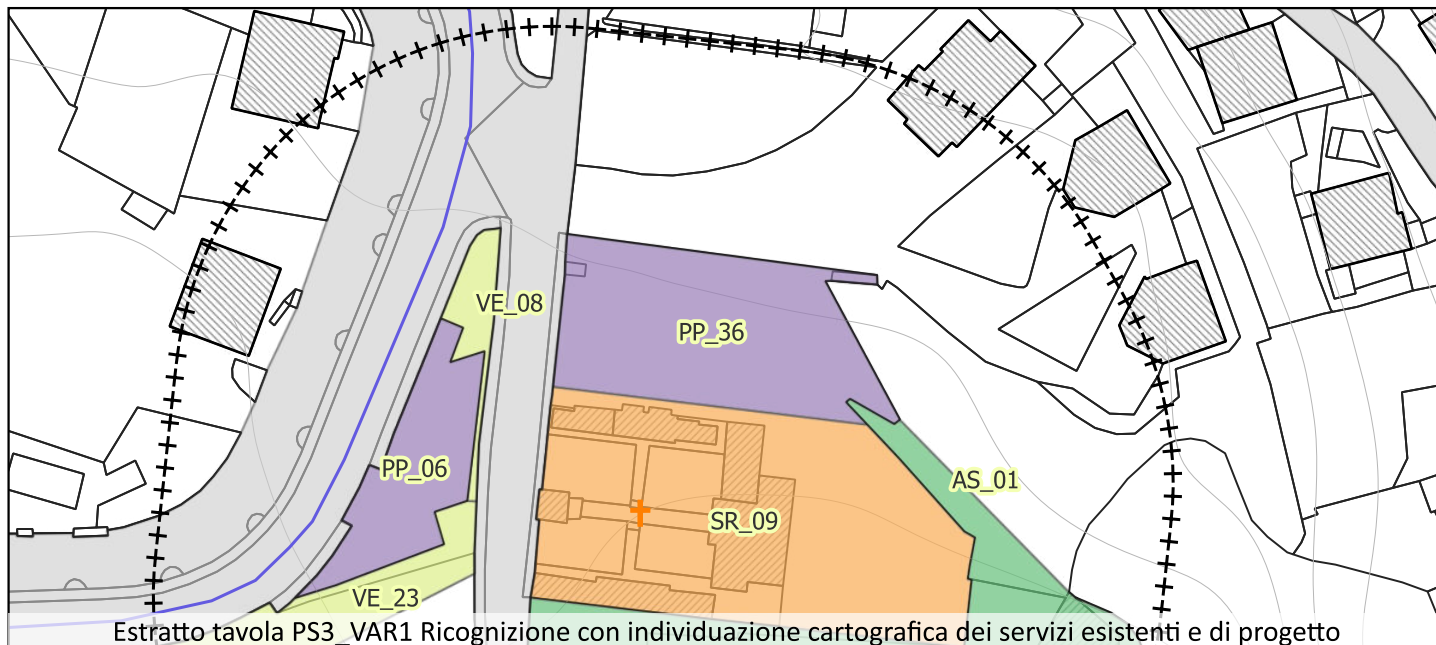


SERVIZI ESISTENTI

ai sensi dell'art. 9 della LR 12/2005 e smi

SERVIZIO NUMERO

PP\_36



Estratto tavola PS3\_VAR1 Ricognizione con individuazione cartografica dei servizi esistenti e di progetto



Estratto mappe satellitari di Google Maps®

Categoria di servizio:	Sistema dei parcheggi (PP)
Tipologia di servizio:	a) parcheggio a raso R
Superficie:	805
Note:	

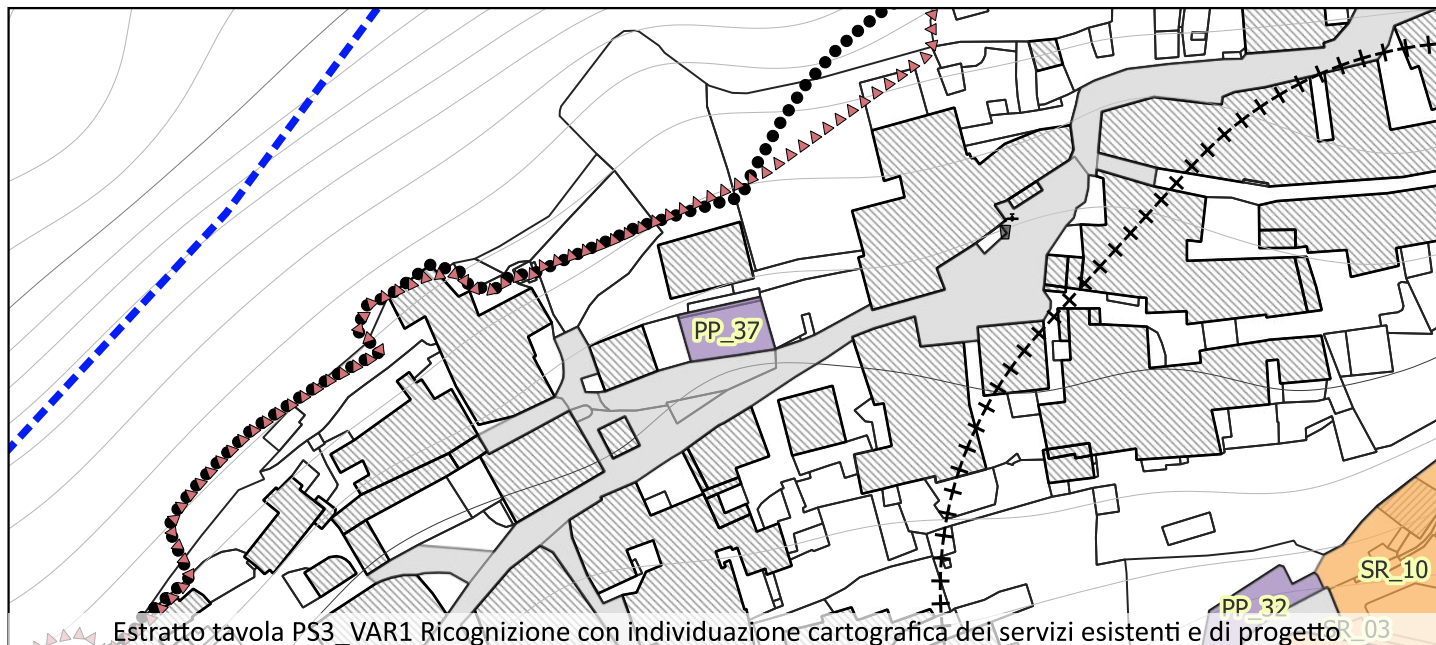


SERVIZI ESISTENTI

ai sensi dell'art. 9 della LR 12/2005 e smi

SERVIZIO NUMERO

PP\_37



Estratto mappe satellitari di Google Maps®

Categoria di servizio:	Sistema dei parcheggi (PP)
Tipologia di servizio:	a) parcheggio a raso R
Superficie:	76
Note:	



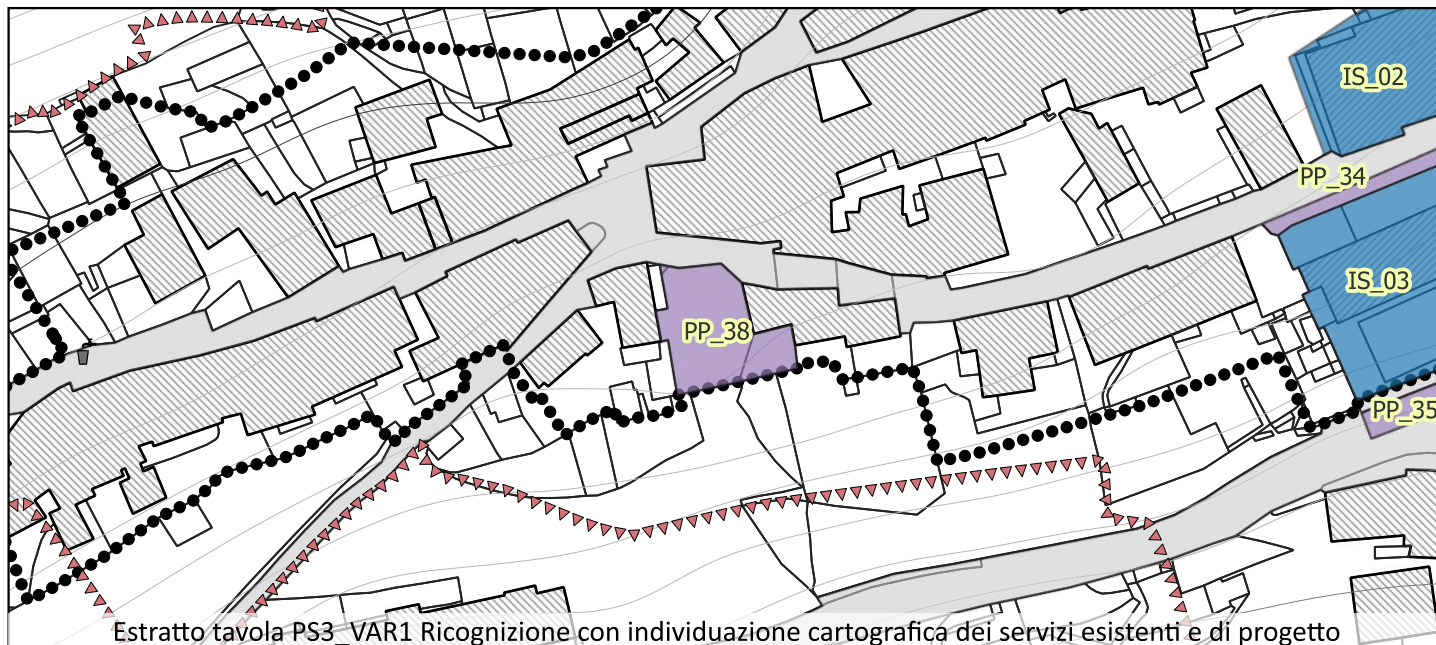


SERVIZI ESISTENTI

ai sensi dell'art. 9 della LR 12/2005 e smi

SERVIZIO NUMERO

PP\_38



Estratto tavola PS3\_VAR1 Ricognizione con individuazione cartografica dei servizi esistenti e di progetto



Estratto mappe satellitari di Google Maps®

Categoria di servizio: Sistema dei parcheggi (PP)

Tipologia di servizio: a) parcheggio a raso R

Superficie: 208

Note:

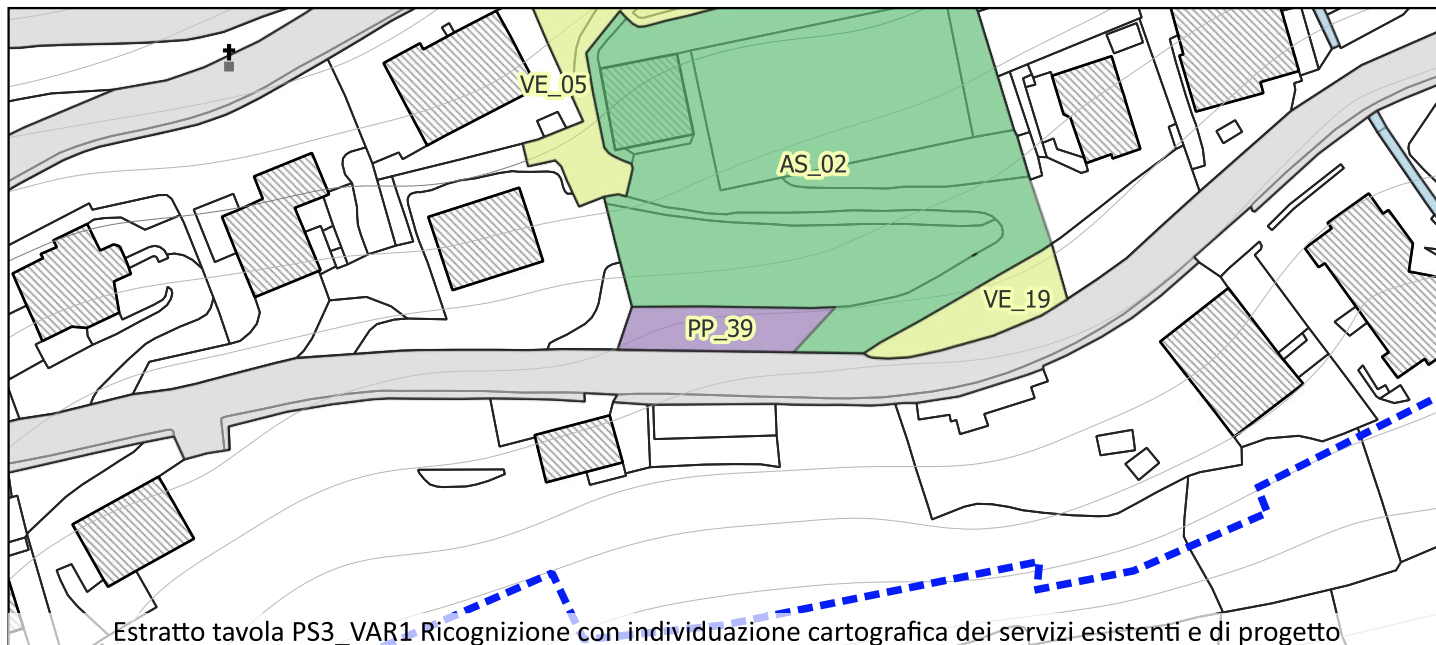


SERVIZI ESISTENTI

ai sensi dell'art. 9 della LR 12/2005 e smi

SERVIZIO NUMERO

PP\_39



Categoria di servizio: Sistema dei parcheggi (PP)

Tipologia di servizio: a) parcheggio a raso R

Superficie: 146

Note:



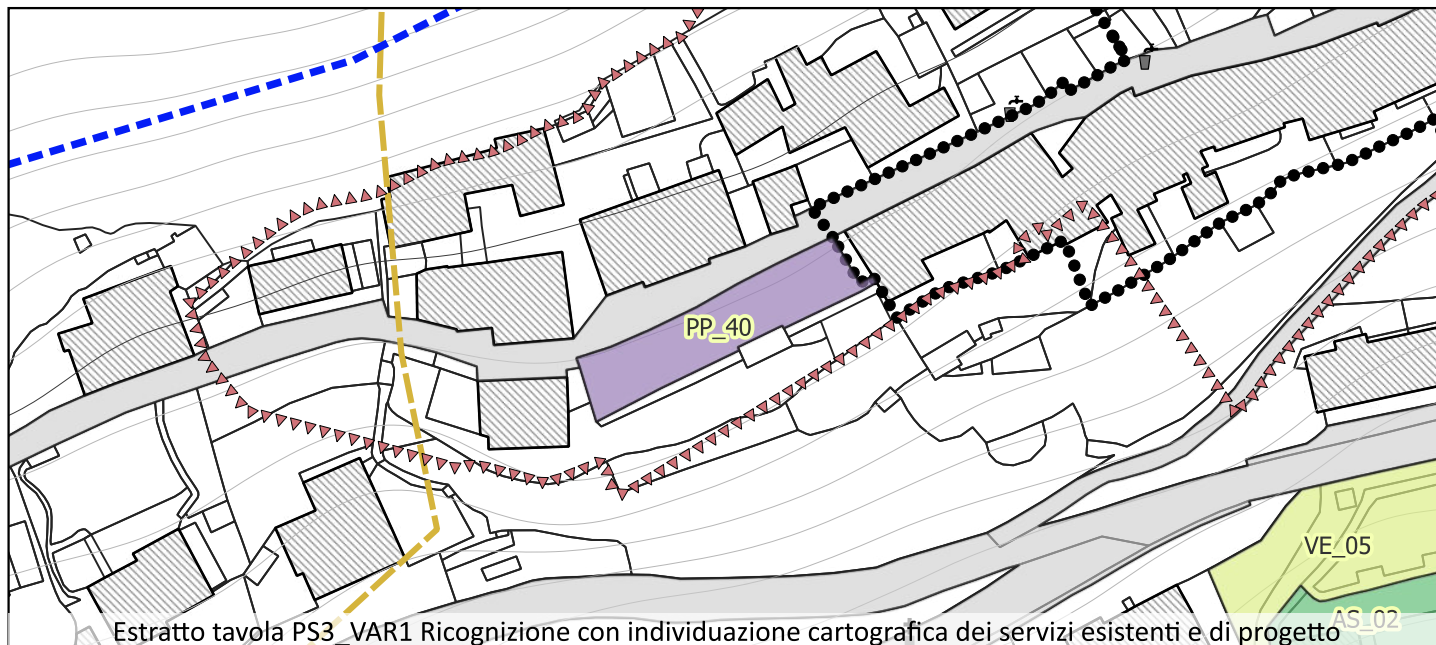


SERVIZI ESISTENTI

ai sensi dell'art. 9 della LR 12/2005 e smi

SERVIZIO NUMERO

PP\_40



Estratto mappe satellitari di Google Maps®

Categoria di servizio: Sistema dei parcheggi (PP)

Tipologia di servizio: a) parcheggio a raso R

Superficie: 304

Note:

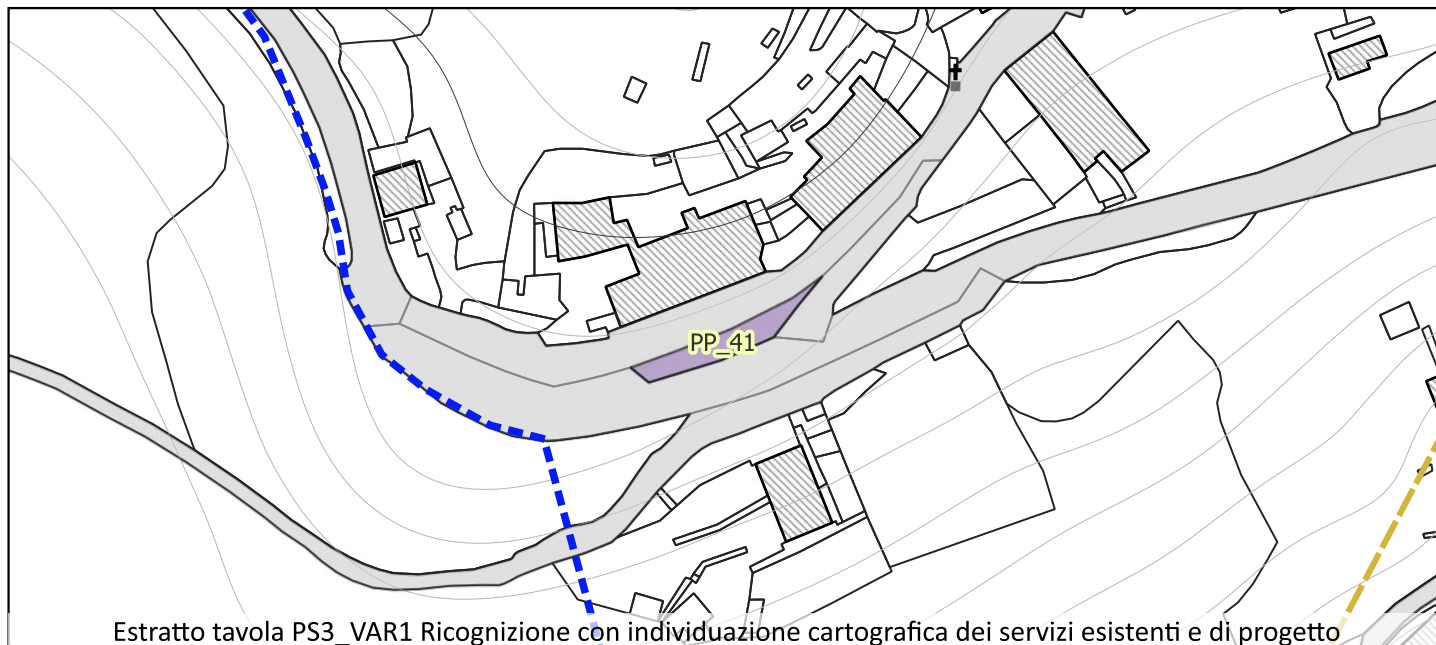


SERVIZI ESISTENTI

ai sensi dell'art. 9 della LR 12/2005 e smi

SERVIZIO NUMERO

PP\_41



Estratto tavola PS3\_VAR1 Ricognizione con individuazione cartografica dei servizi esistenti e di progetto



Estratto mappe satellitari di Google Maps®

Categoria di servizio:

Sistema dei parcheggi (PP)

Tipologia di servizio:

a) parcheggio a raso R

Superficie:

71

Note:

--





SERVIZI ESISTENTI

ai sensi dell'art. 9 della LR 12/2005 e smi

SERVIZIO NUMERO

PP\_42



Categoria di servizio:	Sistema dei parcheggi (PP)
Tipologia di servizio:	a) parcheggio a raso R
Superficie:	142
Note:	

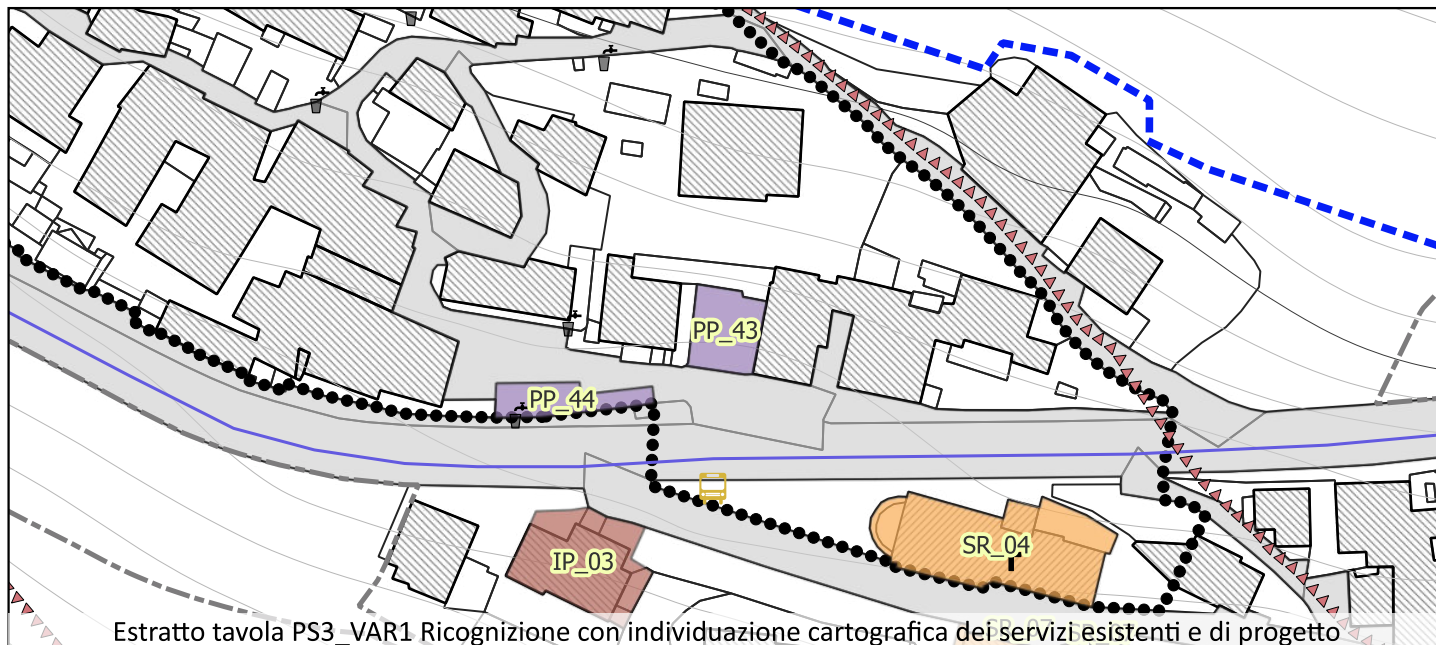


SERVIZI ESISTENTI

ai sensi dell'art. 9 della LR 12/2005 e smi

SERVIZIO NUMERO

PP\_43



Estratto tavola PS3\_VAR1 Ricognizione con individuazione cartografica dei servizi esistenti e di progetto



Estratto mappe satellitari di Google Maps®

Categoria di servizio:	Sistema dei parcheggi (PP)
Tipologia di servizio:	a) parcheggio a raso R
Superficie:	96
Note:	



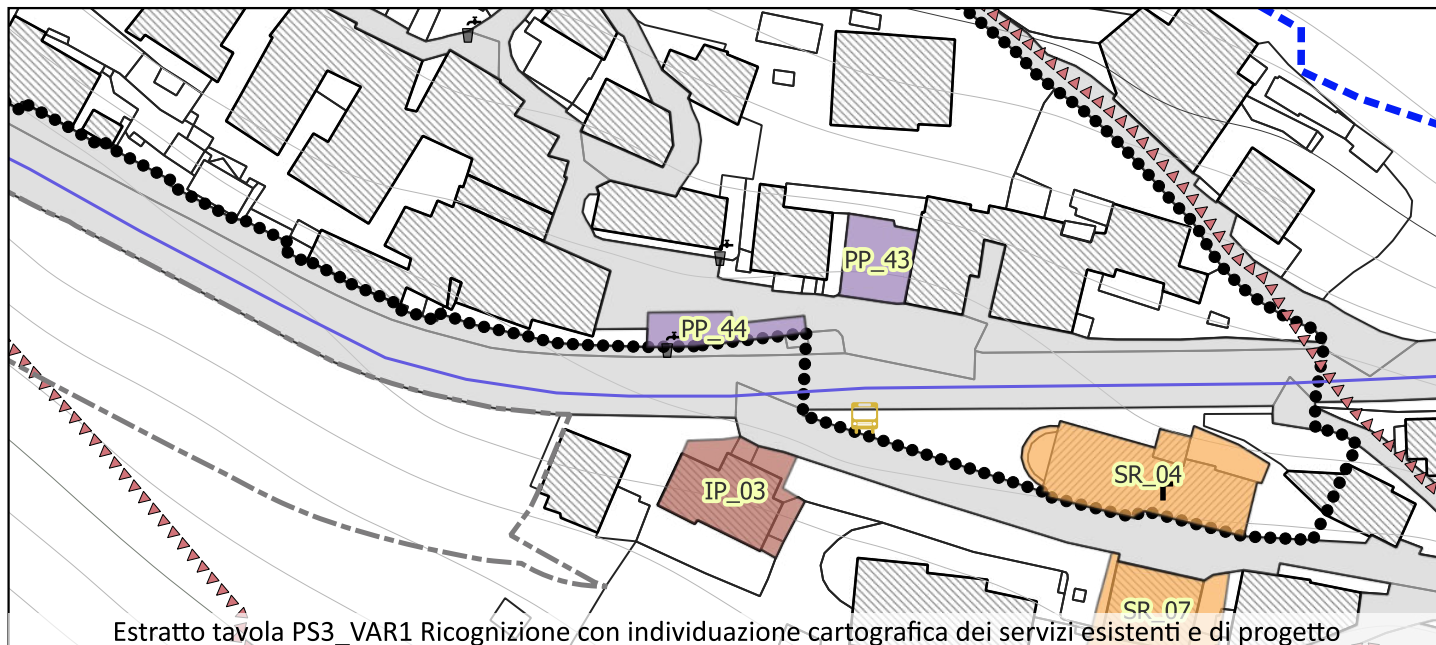


SERVIZI ESISTENTI

ai sensi dell'art. 9 della LR 12/2005 e smi

SERVIZIO NUMERO

PP\_44



Estratto tavola PS3\_VAR1 Ricognizione con individuazione cartografica dei servizi esistenti e di progetto



Estratto mappe satellitari di Google Maps®

Categoria di servizio:	Sistema dei parcheggi (PP)
Tipologia di servizio:	a) parcheggio a raso R
Superficie:	72
Note:	

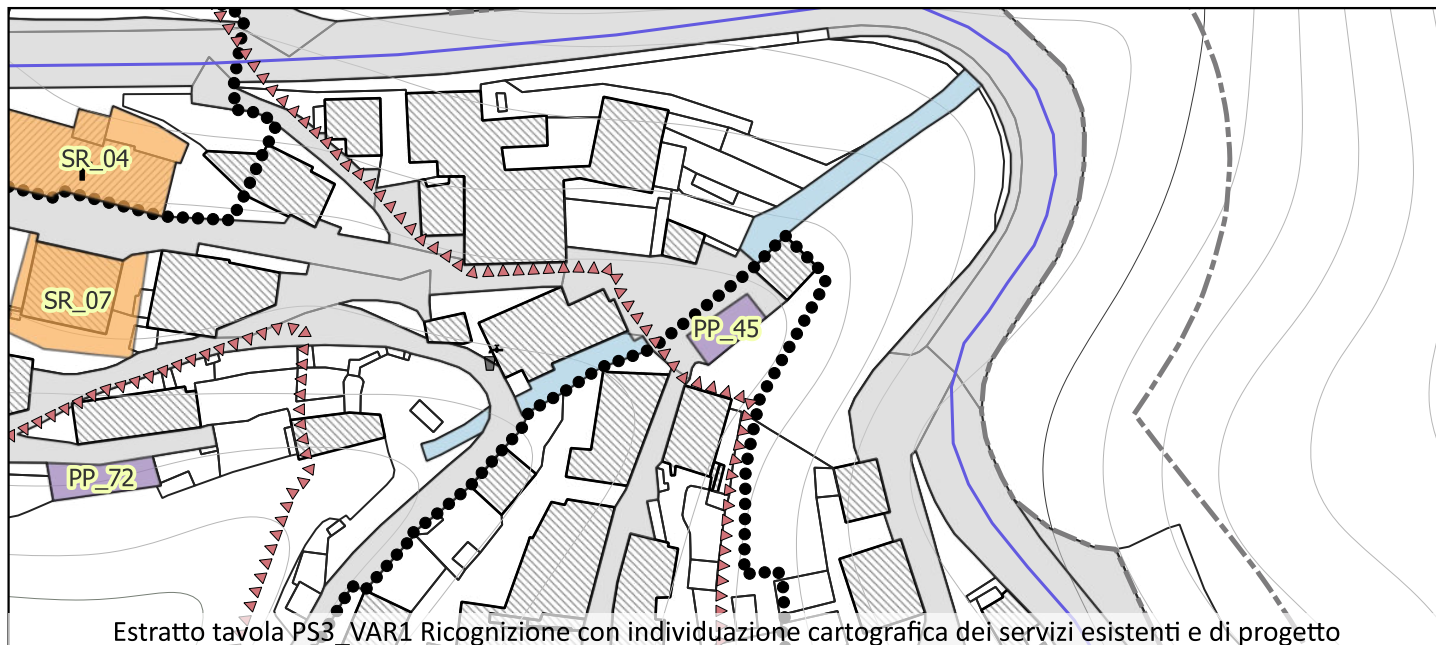


SERVIZI ESISTENTI

ai sensi dell'art. 9 della LR 12/2005 e smi

SERVIZIO NUMERO

PP\_45



Estratto tavola PS3\_VAR1 Ricognizione con individuazione cartografica dei servizi esistenti e di progetto



Estratto mappe satellitari di Google Maps®

Categoria di servizio:	Sistema dei parcheggi (PP)
Tipologia di servizio:	a) parcheggio a raso R
Superficie:	43
Note:	



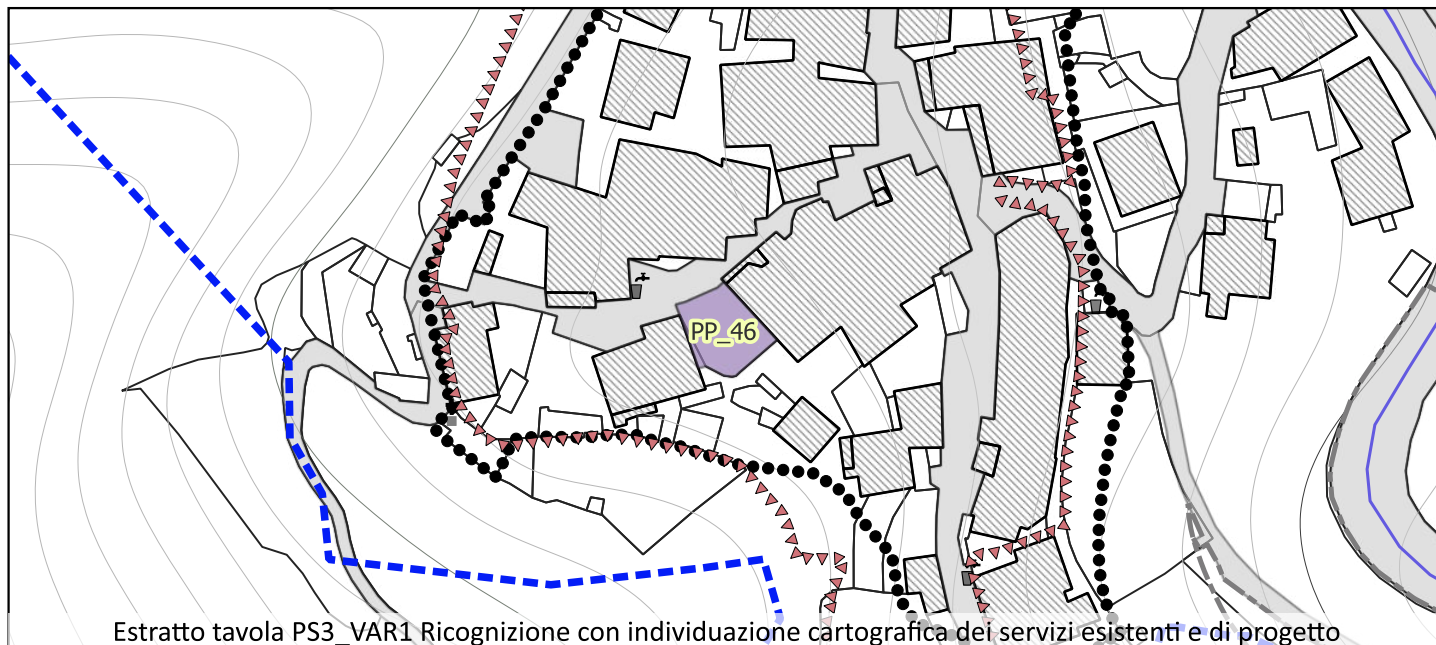


SERVIZI ESISTENTI

ai sensi dell'art. 9 della LR 12/2005 e smi

SERVIZIO NUMERO

PP\_46



Estratto tavola PS3\_VAR1 Ricognizione con individuazione cartografica dei servizi esistenti e di progetto



Estratto mappe satellitari di Google Maps®

Categoria di servizio:

Sistema dei parcheggi (PP)

Tipologia di servizio:

a) parcheggio a raso R

Superficie:

97

Note:

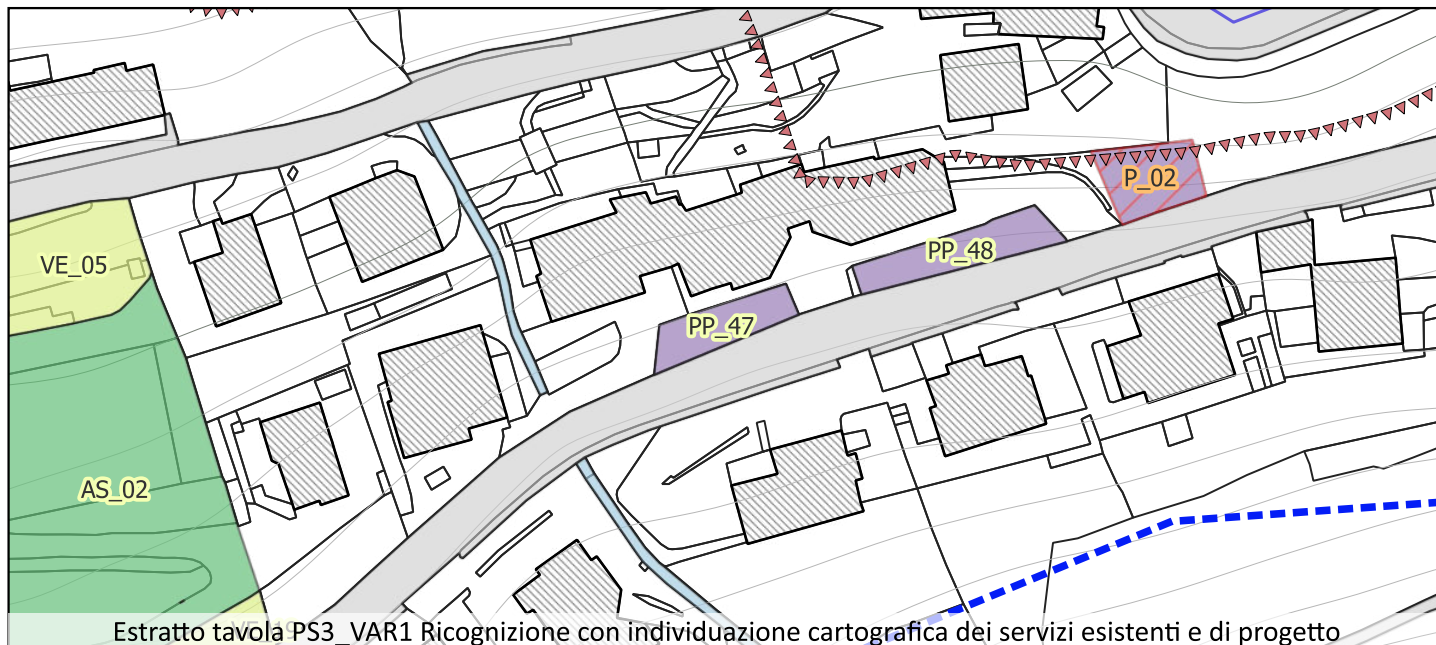


SERVIZI ESISTENTI

ai sensi dell'art. 9 della LR 12/2005 e smi

SERVIZIO NUMERO

PP\_47



Categoria di servizio:	Sistema dei parcheggi (PP)
Tipologia di servizio:	a) parcheggio a raso R
Superficie:	100
Note:	



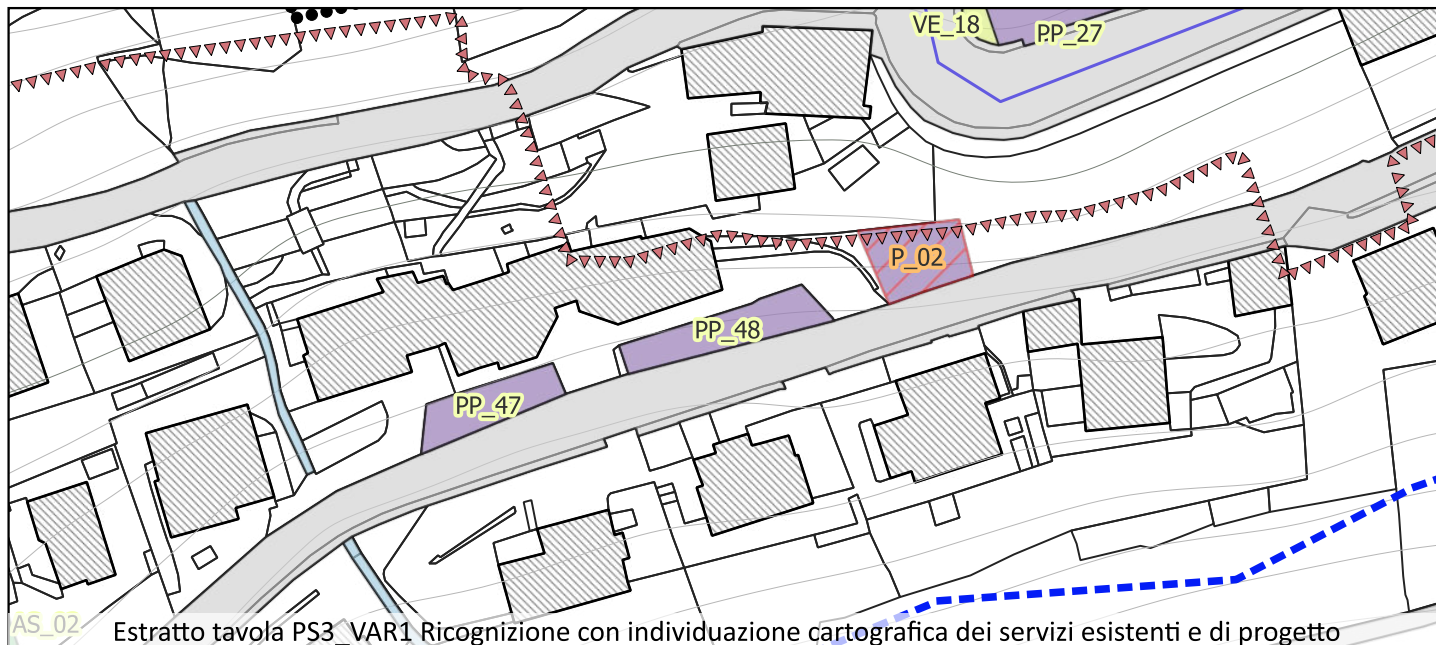


SERVIZI ESISTENTI


ai sensi dell'art. 9 della LR 12/2005 e smi

SERVIZIO NUMERO

PP\_48



Estratto tavola PS3\_VAR1 Ricognizione con individuazione cartografica dei servizi esistenti e di progetto



Estratto mappe satellitari di Google Maps®

Categoria di servizio:

Sistema dei parcheggi (PP)

Tipologia di servizio:

a) parcheggio a raso R

Superficie:

128

Note:

--

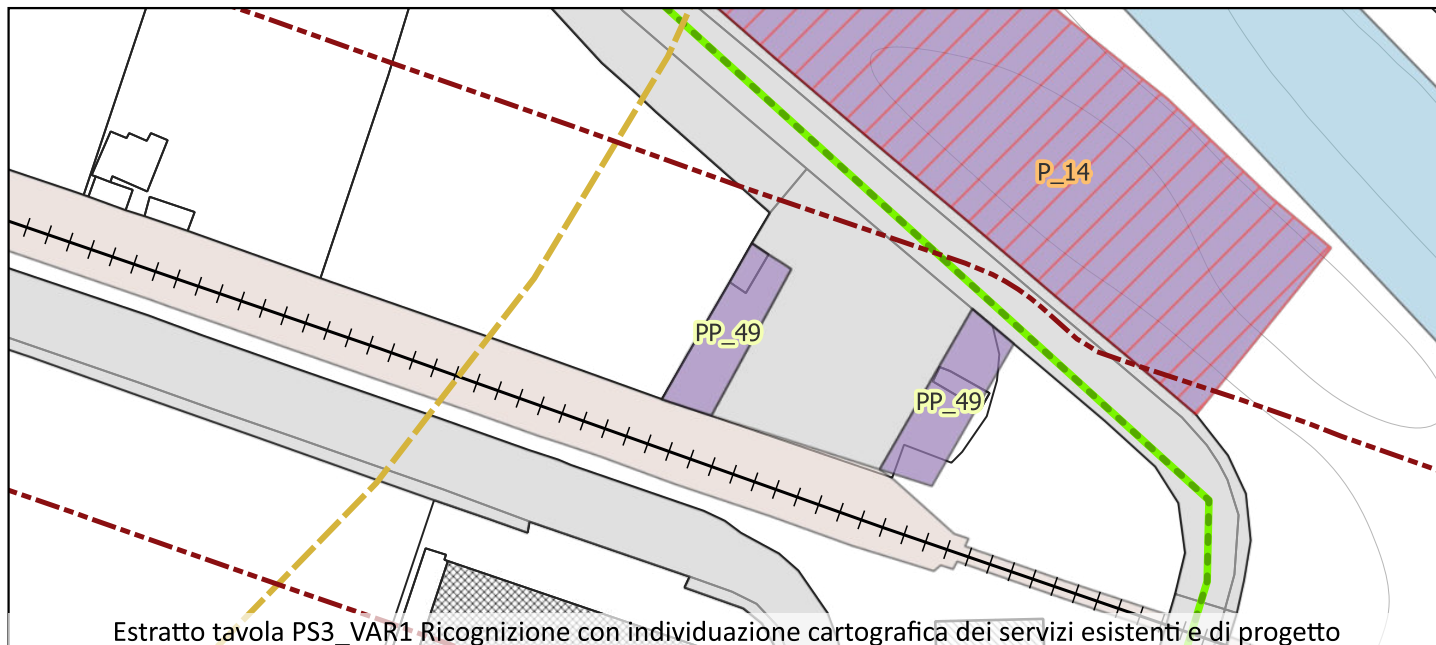


SERVIZI ESISTENTI

ai sensi dell'art. 9 della LR 12/2005 e smi

SERVIZIO NUMERO

PP\_49



Categoria di servizio:	Sistema dei parcheggi (PP)
Tipologia di servizio:	a) parcheggio a raso P
Superficie:	150
Note:	



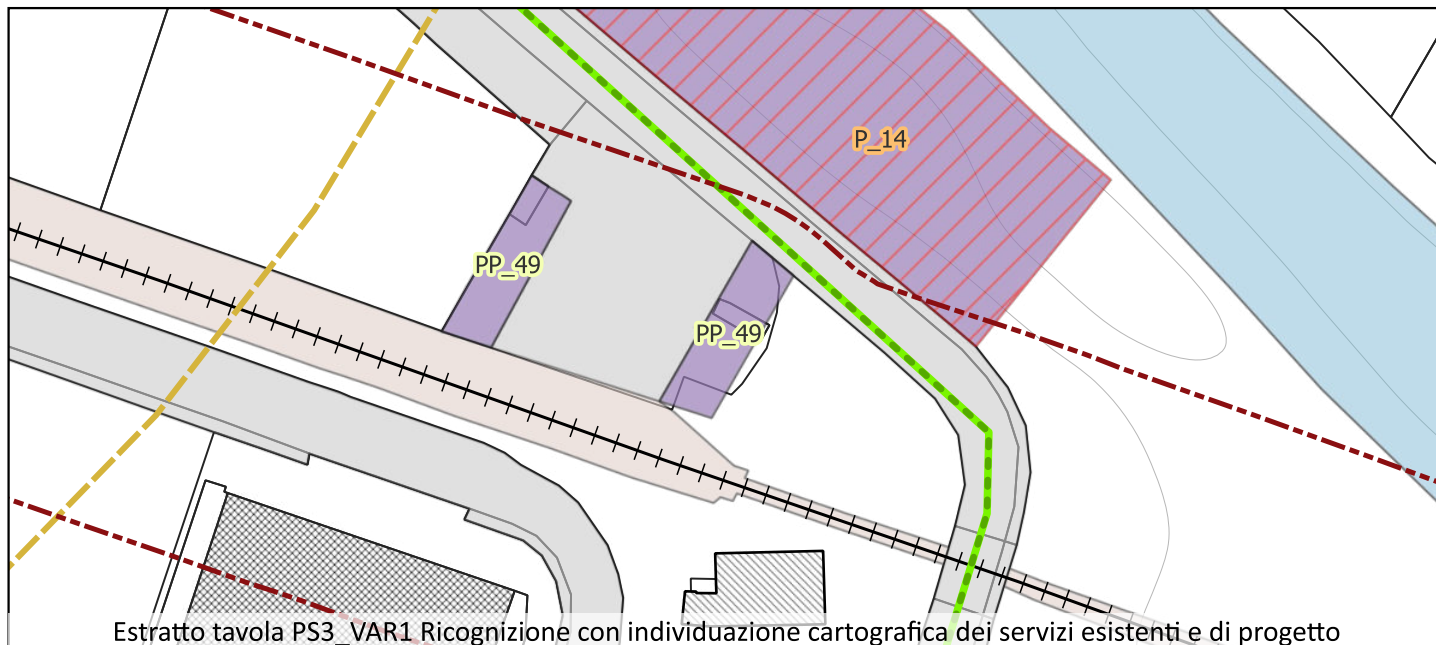


SERVIZI ESISTENTI

ai sensi dell'art. 9 della LR 12/2005 e smi

SERVIZIO NUMERO

PP\_49



Categoria di servizio:	Sistema dei parcheggi (PP)
Tipologia di servizio:	a) parcheggio a raso P
Superficie:	163
Note:	

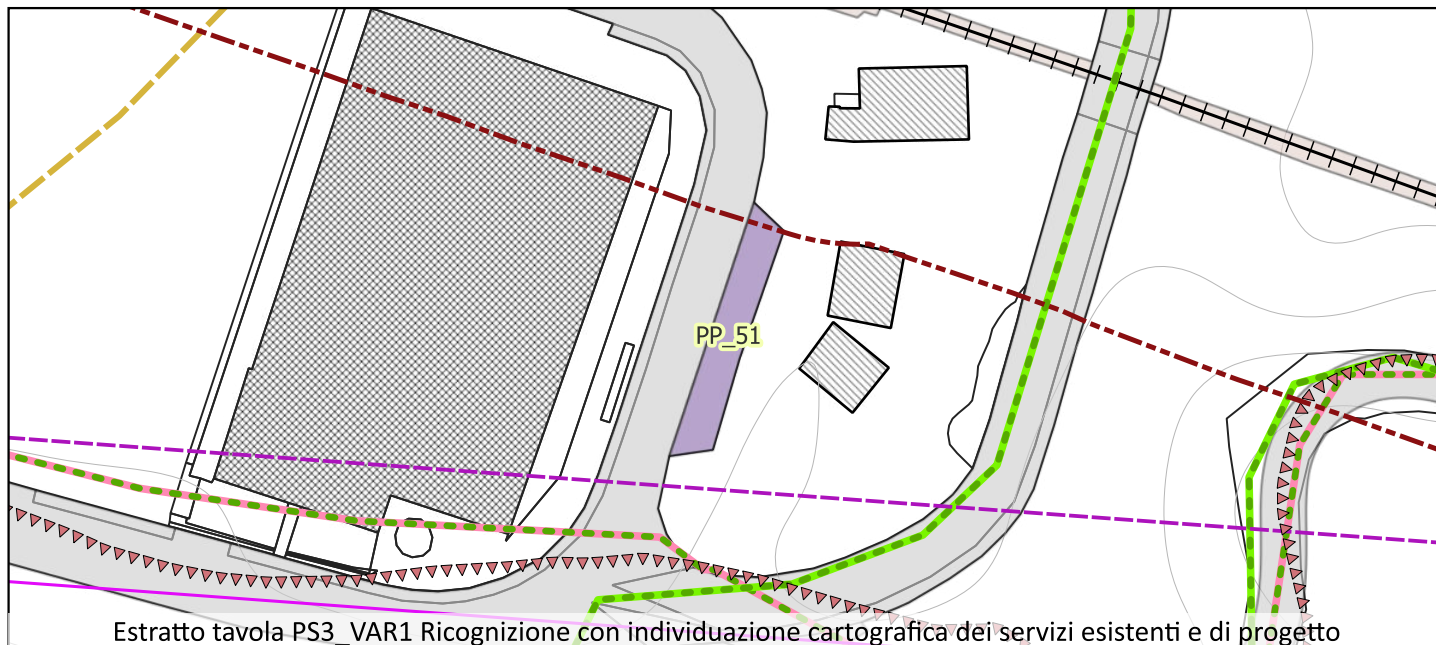


SERVIZI ESISTENTI

ai sensi dell'art. 9 della LR 12/2005 e smi

SERVIZIO NUMERO

PP\_51



Categoria di servizio:	Sistema dei parcheggi (PP)
Tipologia di servizio:	a) parcheggio a raso P
Superficie:	162
Note:	




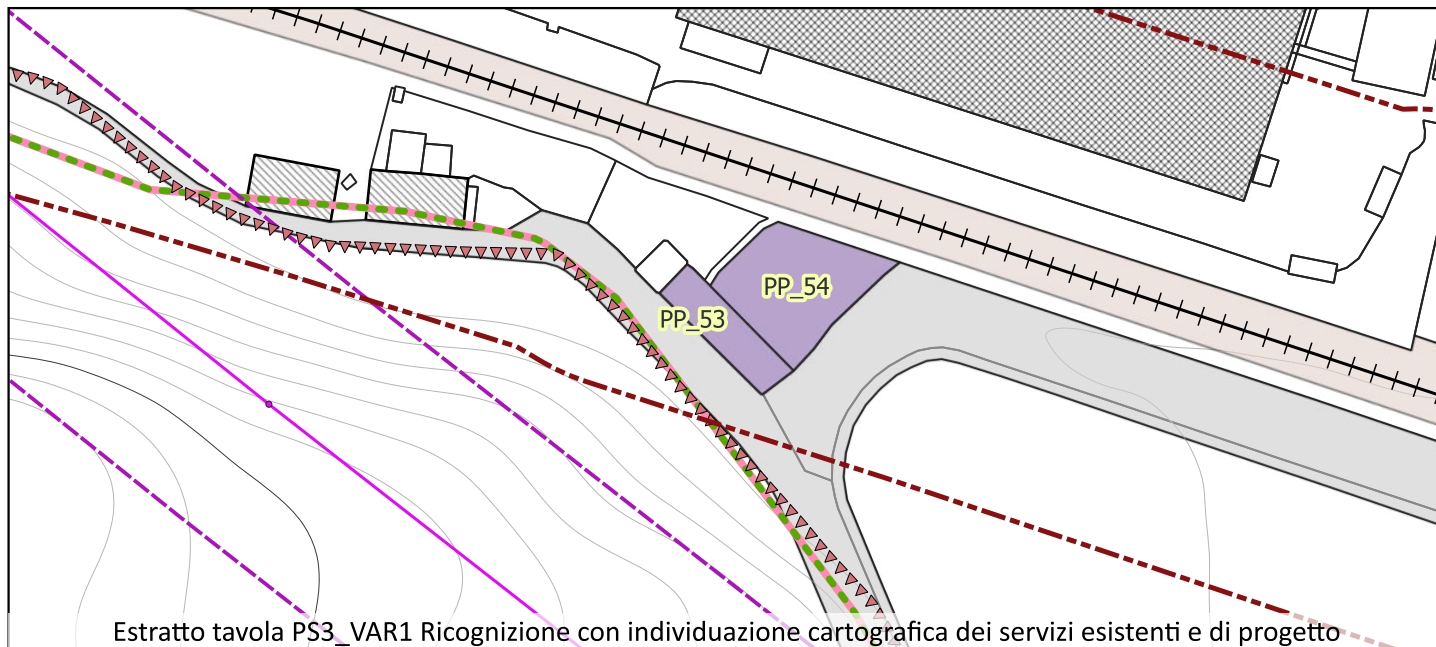


SERVIZI ESISTENTI

ai sensi dell'art. 9 della LR 12/2005 e smi

SERVIZIO NUMERO

PP\_53



Categoria di servizio:	Sistema dei parcheggi (PP)
Tipologia di servizio:	a) parcheggio a raso P
Superficie:	104
Note:	

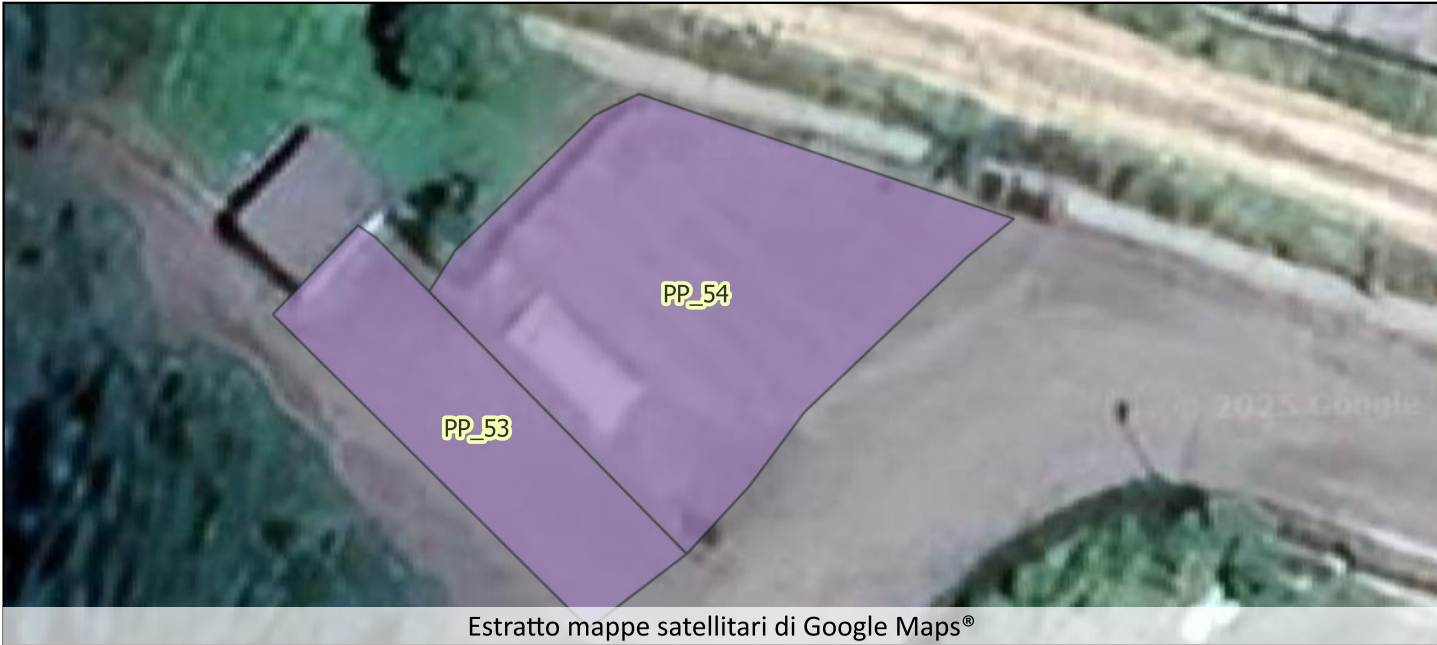
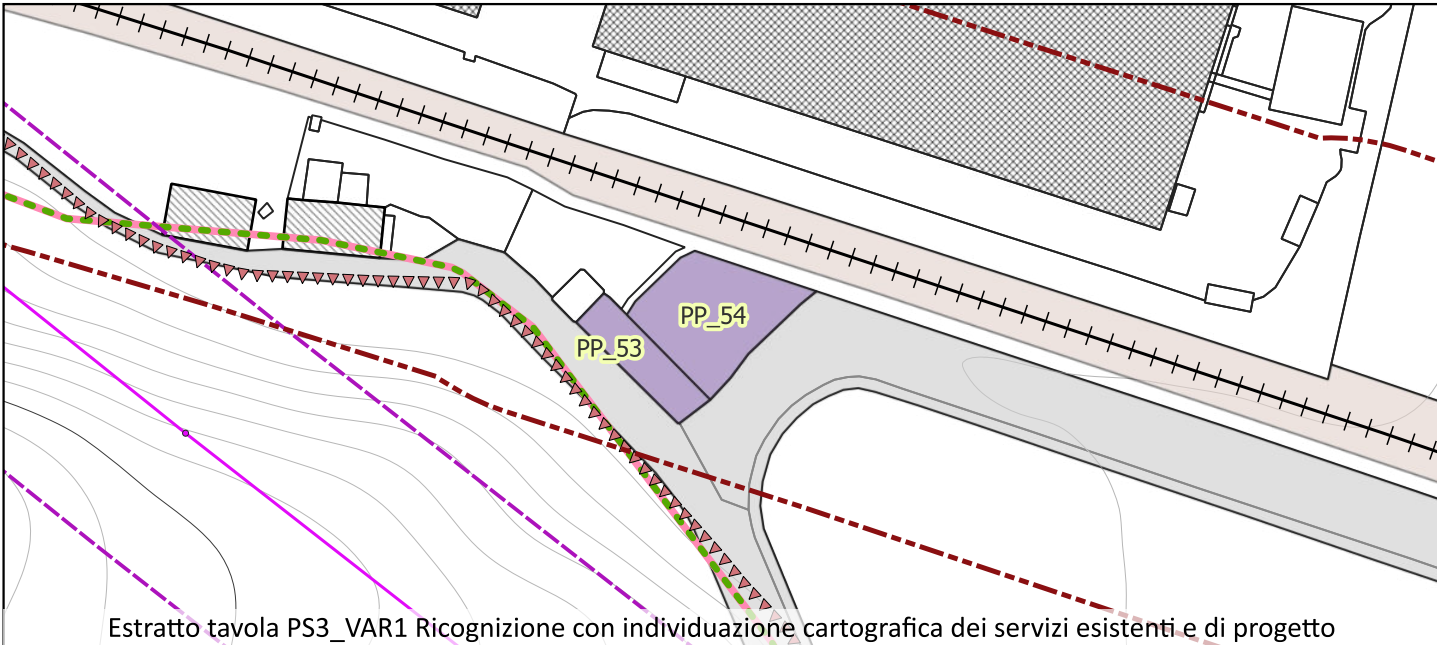


SERVIZI ESISTENTI

ai sensi dell'art. 9 della LR 12/2005 e smi

SERVIZIO NUMERO

PP\_54



Categoria di servizio:	Sistema dei parcheggi (PP)
Tipologia di servizio:	a) parcheggio a raso P
Superficie:	249
Note:	



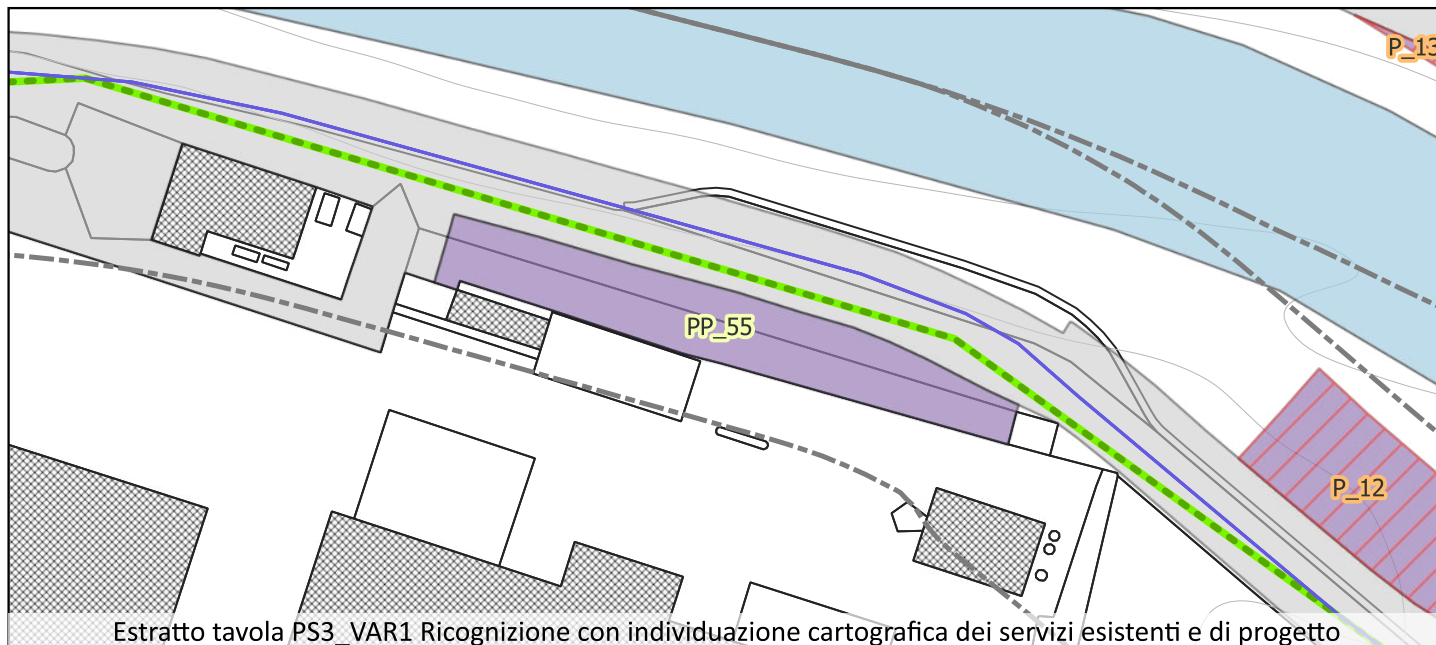


SERVIZI ESISTENTI

ai sensi dell'art. 9 della LR 12/2005 e smi

SERVIZIO NUMERO

PP\_55



Categoria di servizio:	Sistema dei parcheggi (PP)
Tipologia di servizio:	a) parcheggio a raso P
Superficie:	685
Note:	

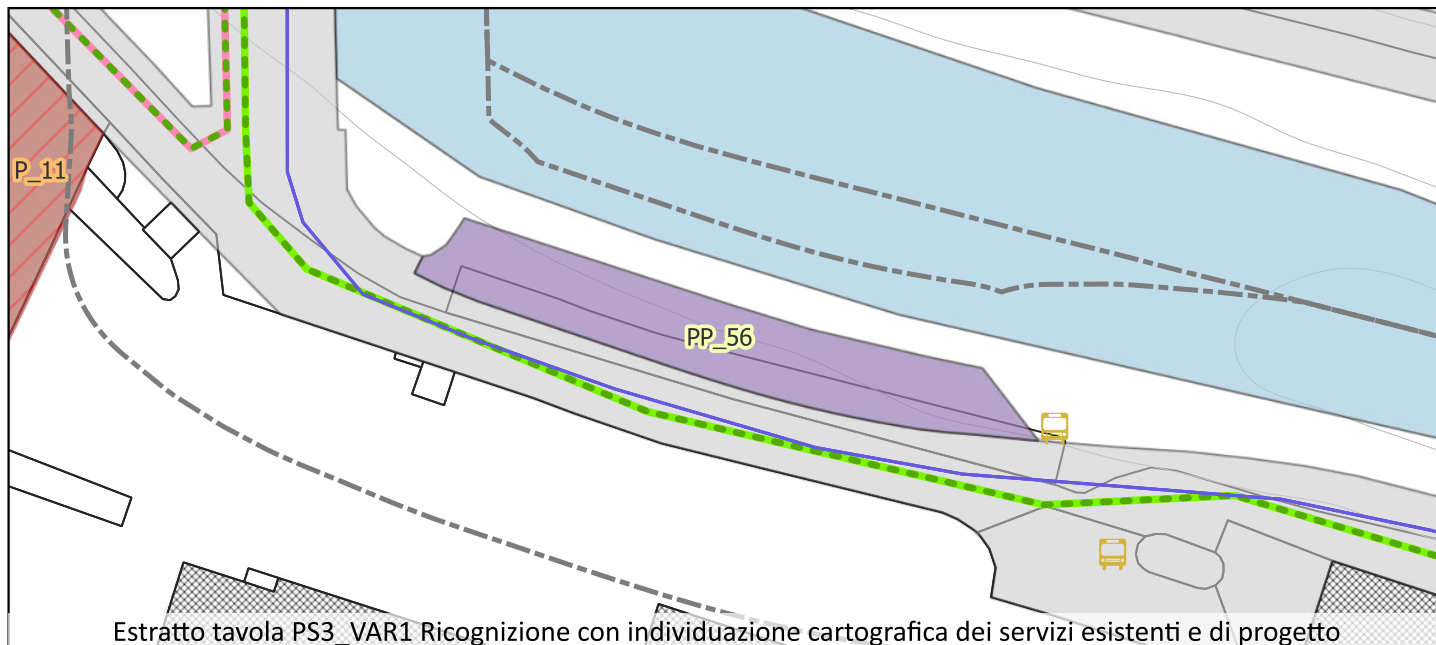


SERVIZI ESISTENTI

ai sensi dell'art. 9 della LR 12/2005 e smi

SERVIZIO NUMERO

PP\_56



Categoria di servizio:	Sistema dei parcheggi (PP)
Tipologia di servizio:	a) parcheggio a raso P
Superficie:	777
Note:	



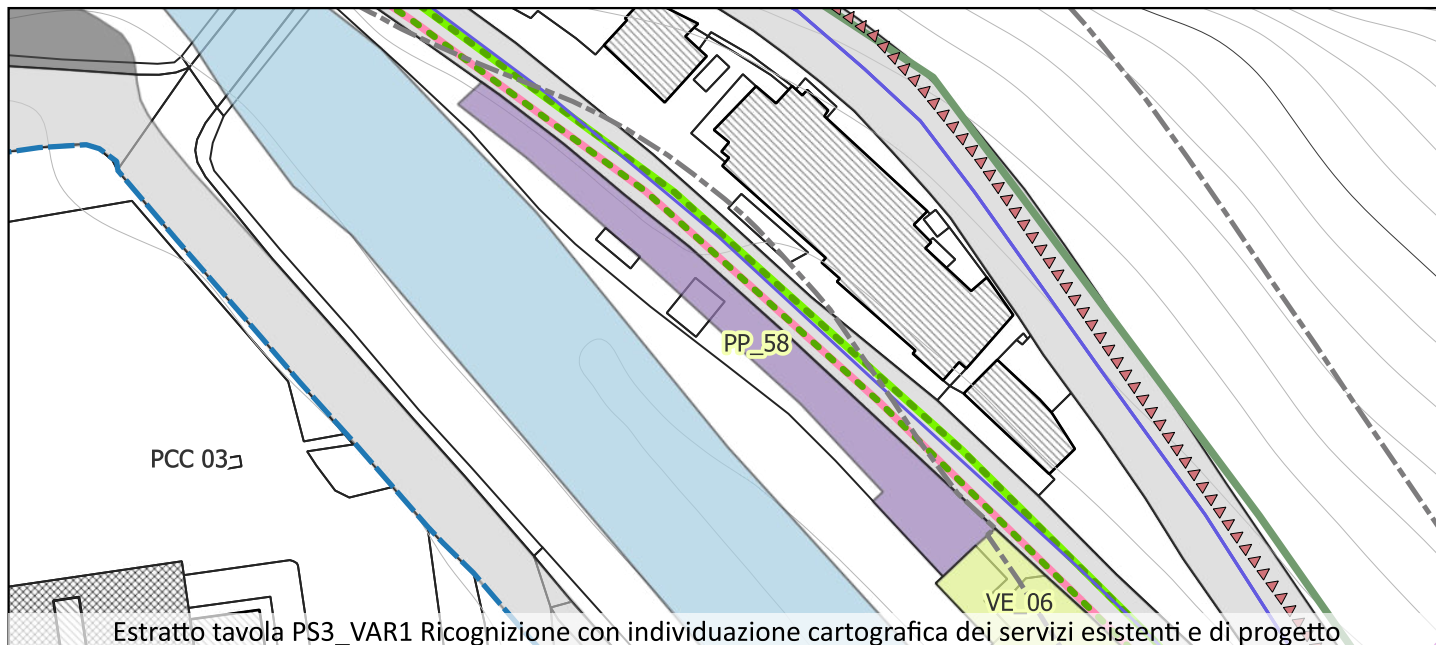


SERVIZI ESISTENTI

ai sensi dell'art. 9 della LR 12/2005 e smi

SERVIZIO NUMERO

PP\_58



Categoria di servizio:	Sistema dei parcheggi (PP)
Tipologia di servizio:	a) parcheggio a raso P
Superficie:	521
Note:	

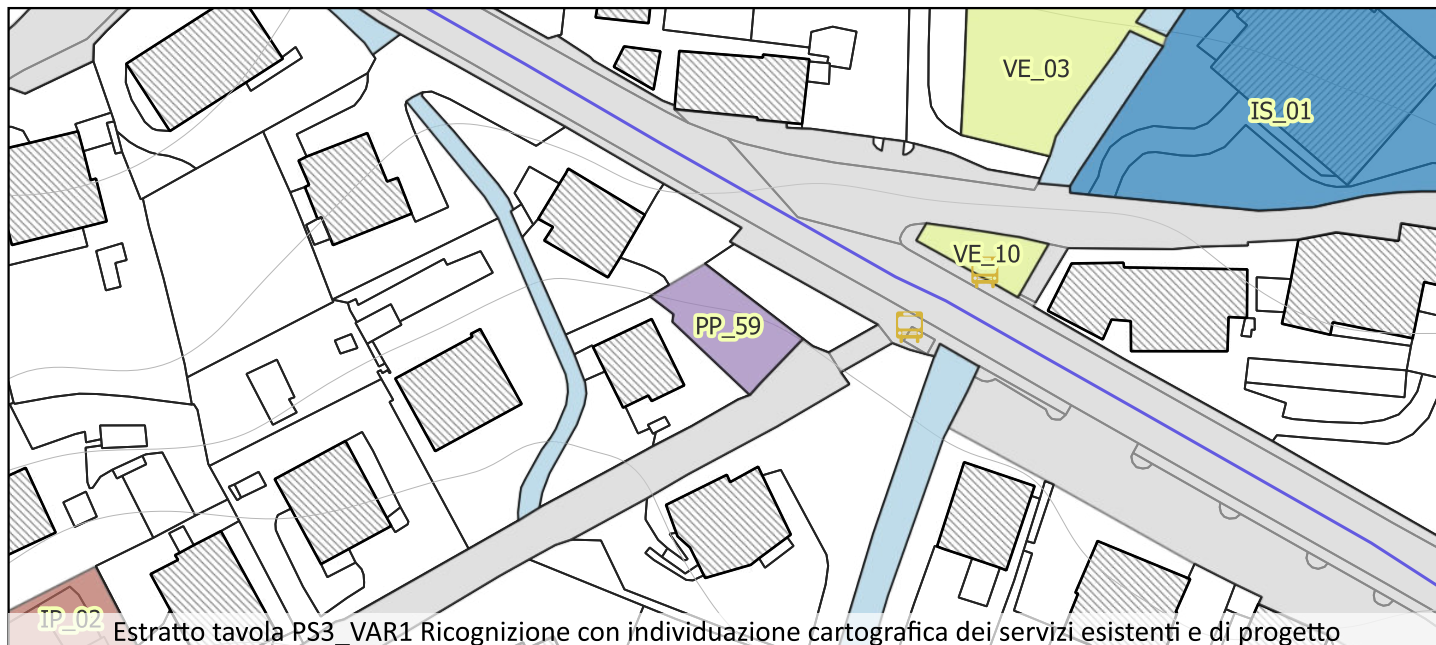


SERVIZI ESISTENTI

ai sensi dell'art. 9 della LR 12/2005 e smi

SERVIZIO NUMERO

PP\_59



Estratto tavola PS3\_VAR1 Ricognizione con individuazione cartografica dei servizi esistenti e di progetto



Estratto mappe satellitari di Google Maps®

Categoria di servizio:	Sistema dei parcheggi (PP)
Tipologia di servizio:	a) parcheggio a raso R
Superficie:	160
Note:	



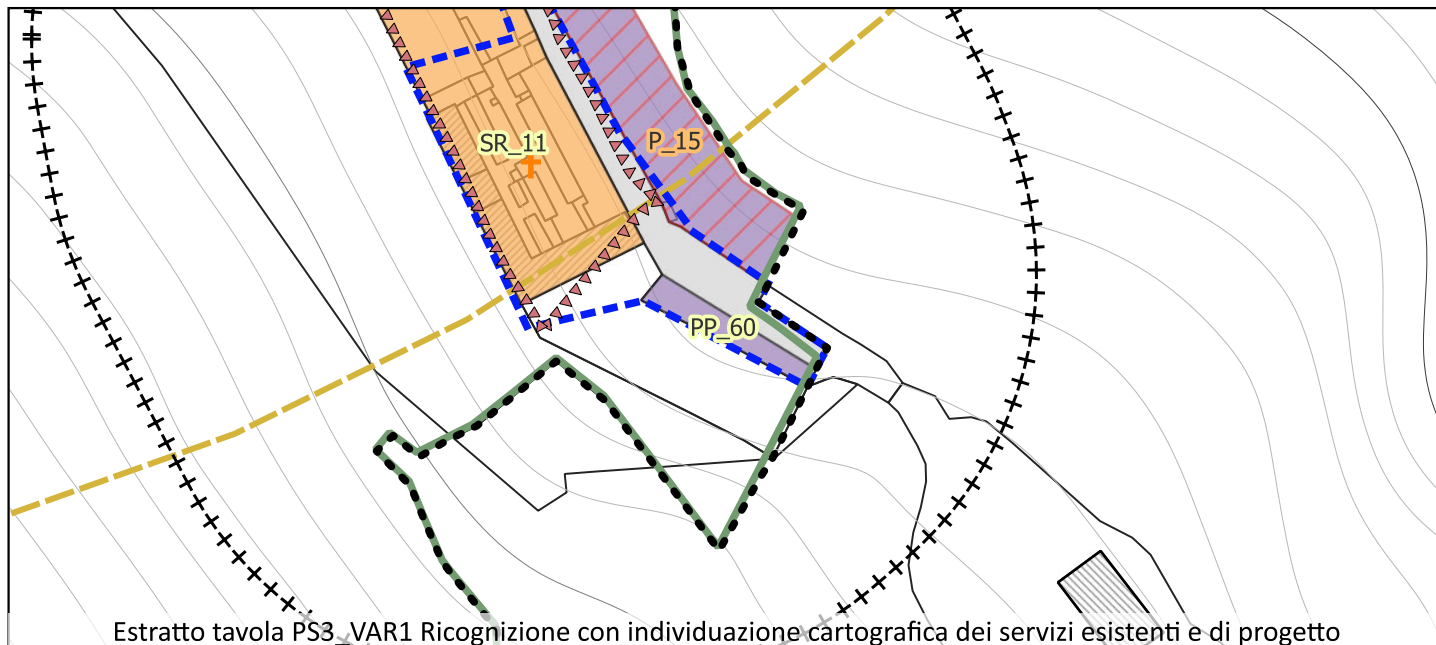


SERVIZI ESISTENTI

ai sensi dell'art. 9 della LR 12/2005 e smi

SERVIZIO NUMERO

PP\_60



Estratto tavola PS3\_VAR1 Ricognizione con individuazione cartografica dei servizi esistenti e di progetto



Estratto mappe satellitari di Google Maps®

Categoria di servizio:	Sistema dei parcheggi (PP)
Tipologia di servizio:	a) parcheggio a raso R
Superficie:	80
Note:	

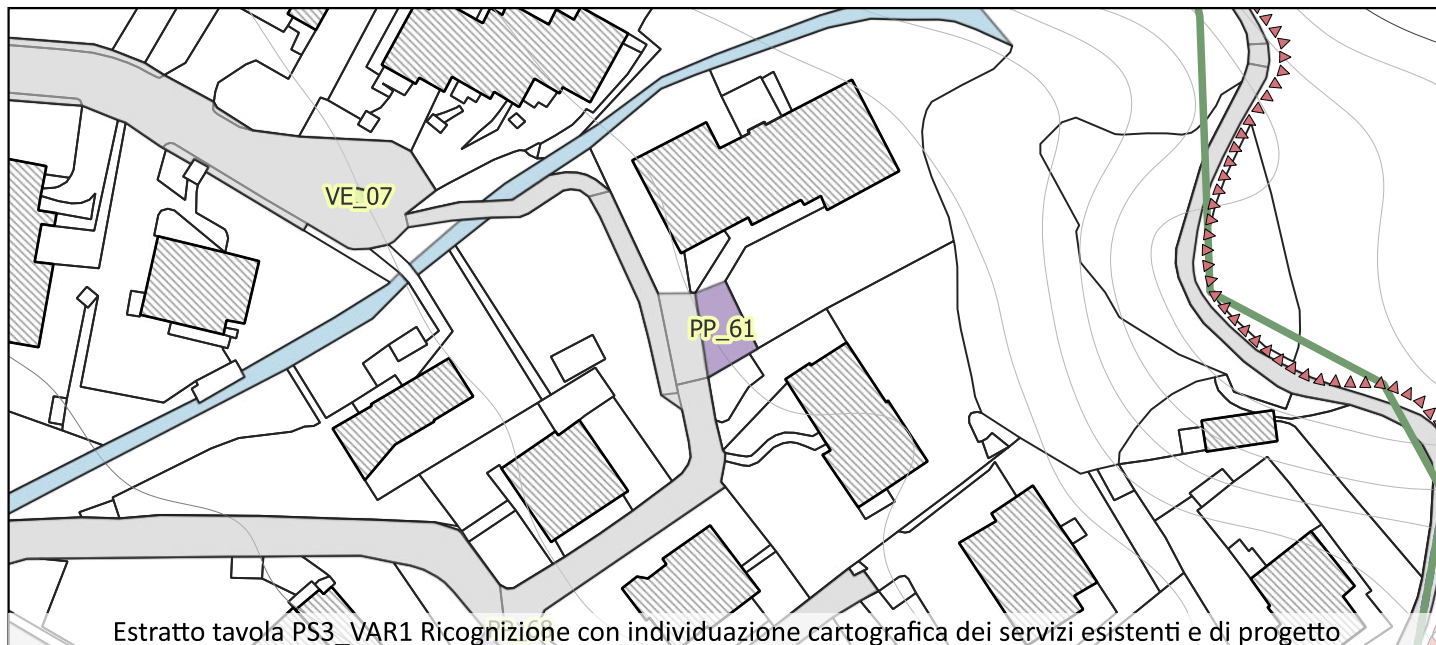


SERVIZI ESISTENTI

ai sensi dell'art. 9 della LR 12/2005 e smi

SERVIZIO NUMERO

PP\_61



Categoria di servizio:	Sistema dei parcheggi (PP)
Tipologia di servizio:	a) parcheggio a raso R
Superficie:	61
Note:	



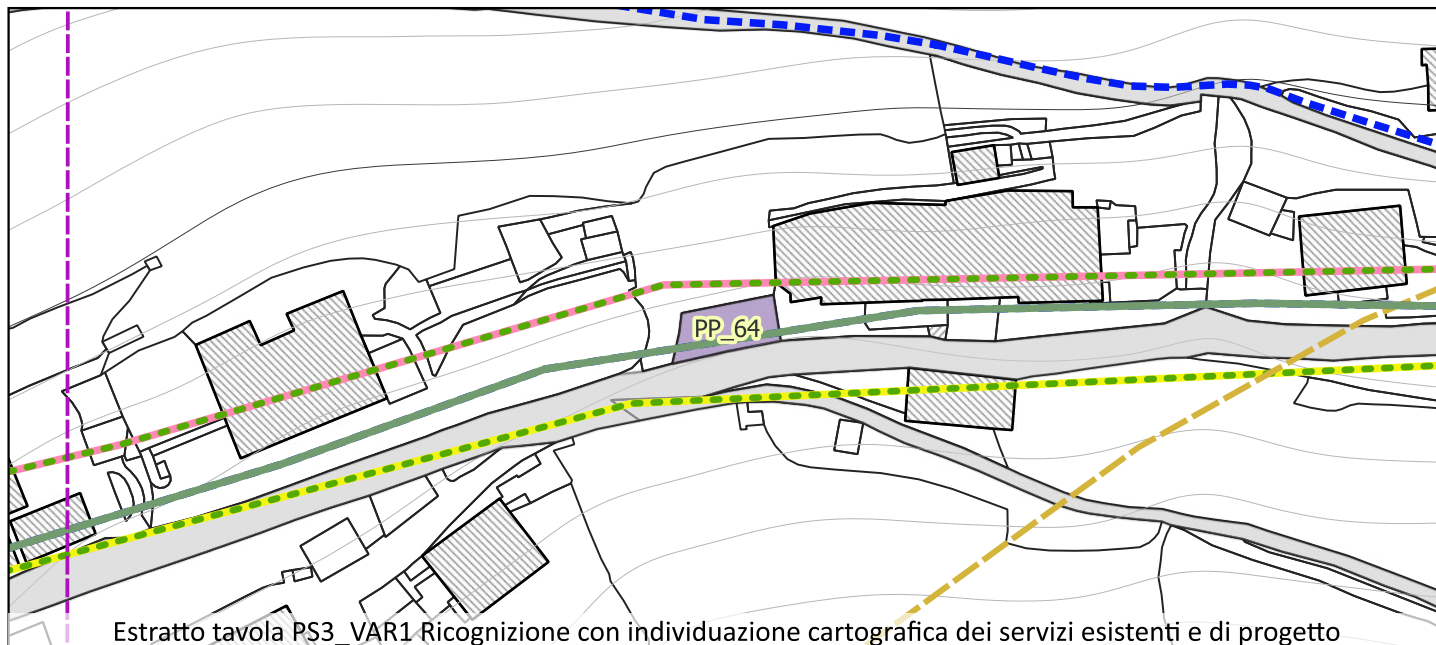


SERVIZI ESISTENTI

ai sensi dell'art. 9 della LR 12/2005 e smi

SERVIZIO NUMERO

PP\_64



Estratto tavola PS3\_VAR1 Ricognizione con individuazione cartografica dei servizi esistenti e di progetto



Estratto mappe satellitari di Google Maps®

Categoria di servizio:	Sistema dei parcheggi (PP)
Tipologia di servizio:	a) parcheggio a raso R
Superficie:	83
Note:	

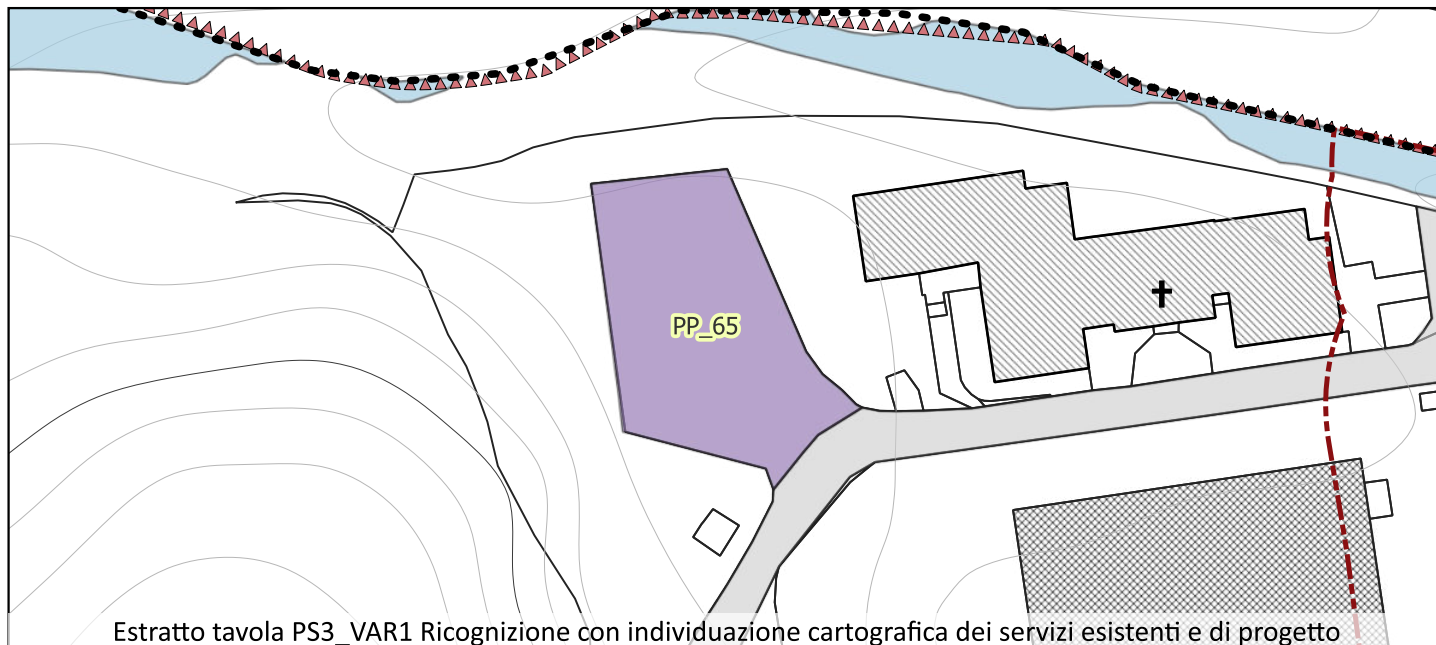


SERVIZI ESISTENTI

ai sensi dell'art. 9 della LR 12/2005 e smi

SERVIZIO NUMERO

PP\_65



Estratto tavola PS3\_VAR1 Ricognizione con individuazione cartografica dei servizi esistenti e di progetto



Estratto mappe satellitari di Google Maps®

Categoria di servizio:	Sistema dei parcheggi (PP)
Tipologia di servizio:	a) parcheggio a raso P
Superficie:	890
Note:	



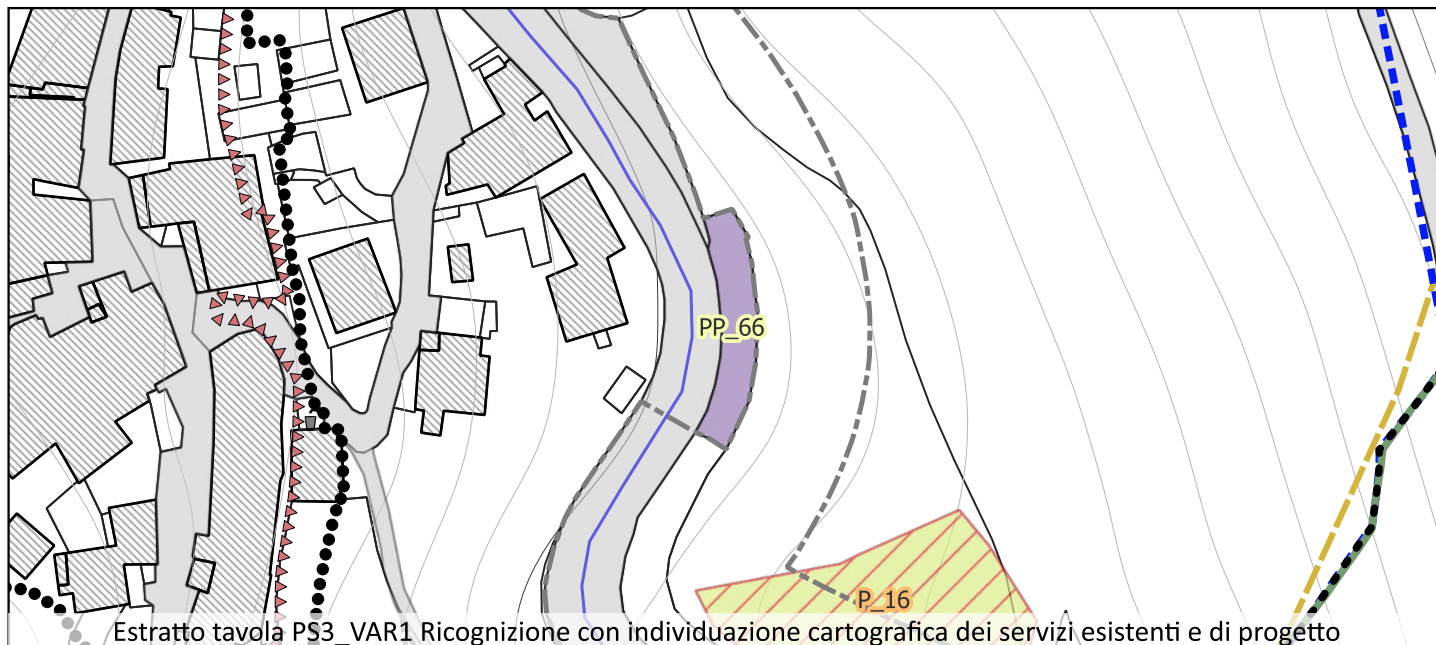


SERVIZI ESISTENTI

ai sensi dell'art. 9 della LR 12/2005 e smi

SERVIZIO NUMERO

PP\_66



Categoria di servizio:	Sistema dei parcheggi (PP)
Tipologia di servizio:	a) parcheggio in struttura
Superficie:	148
Note:	

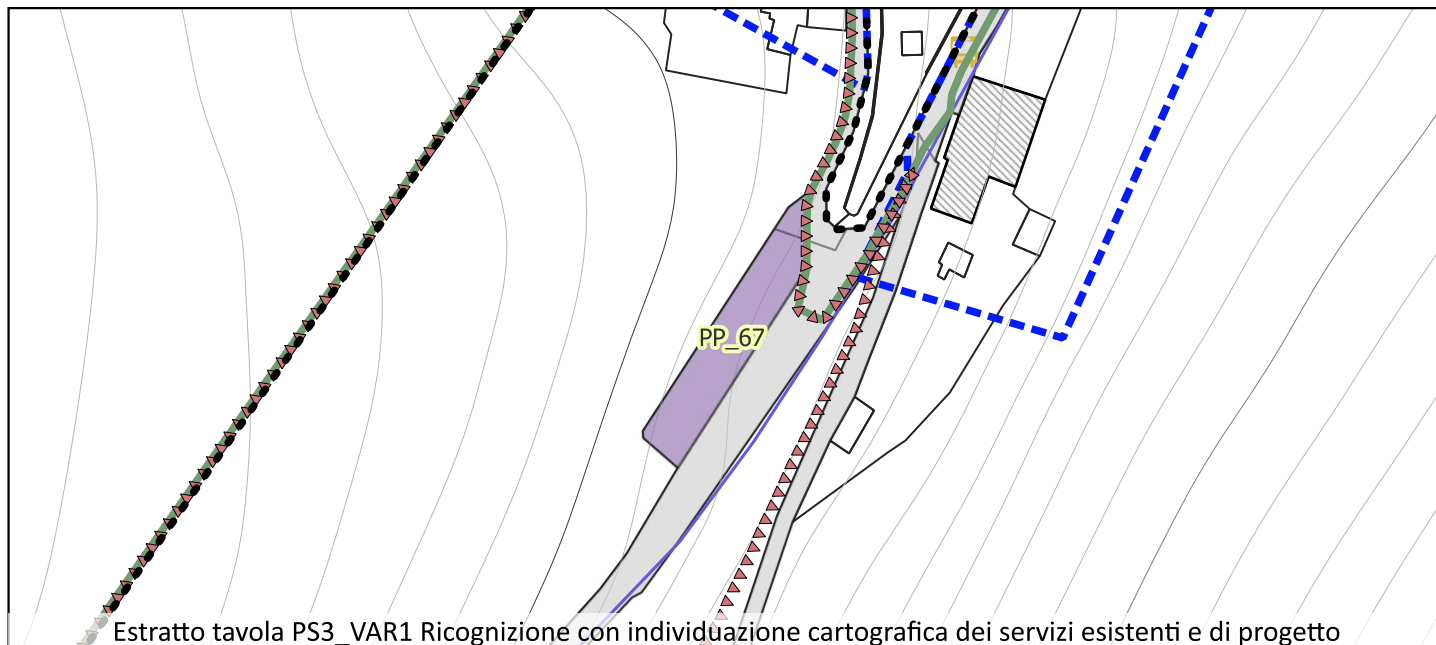


SERVIZI ESISTENTI

ai sensi dell'art. 9 della LR 12/2005 e smi

SERVIZIO NUMERO

PP\_67



Categoria di servizio:	Sistema dei parcheggi (PP)
Tipologia di servizio:	a) parcheggio a raso R
Superficie:	230
Note:	



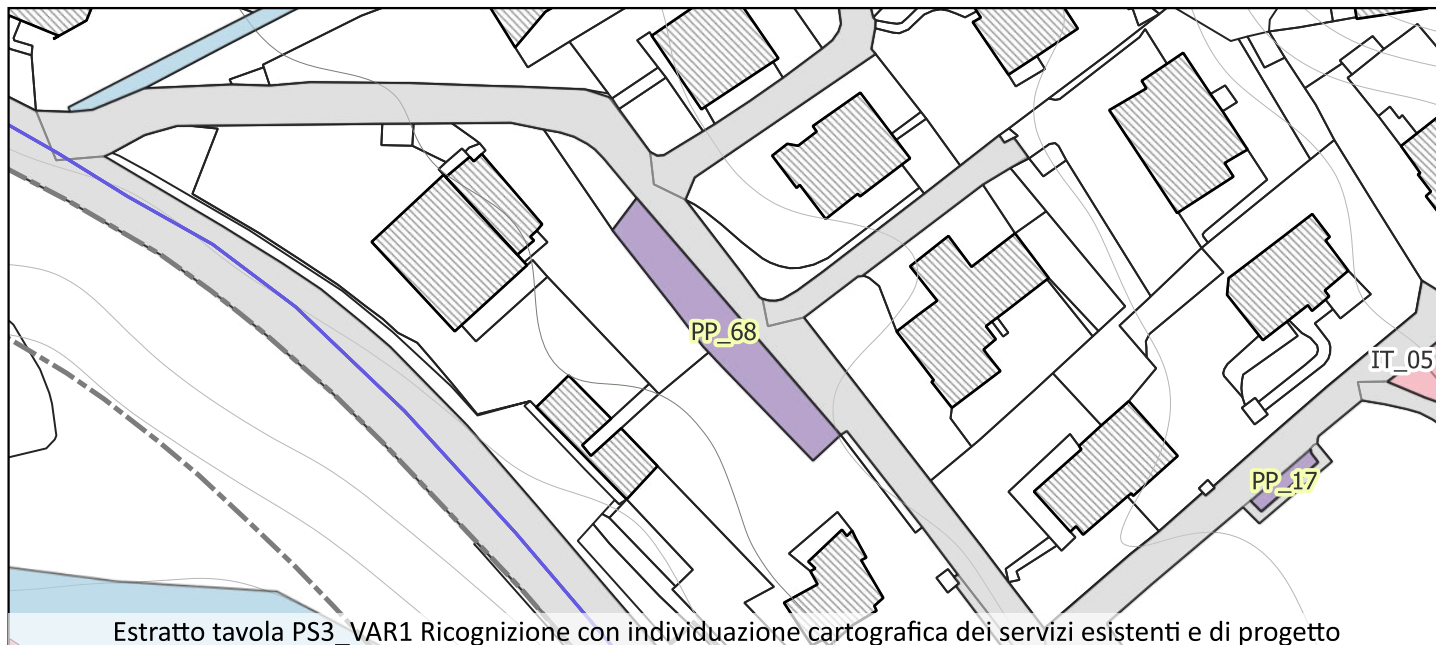


SERVIZI ESISTENTI

ai sensi dell'art. 9 della LR 12/2005 e smi

SERVIZIO NUMERO

PP\_68



Estratto tavola PS3\_VAR1 Ricognizione con individuazione cartografica dei servizi esistenti e di progetto



Estratto mappe satellitari di Google Maps®

Categoria di servizio:	Sistema dei parcheggi (PP)
Tipologia di servizio:	a) parcheggio a raso R
Superficie:	229
Note:	

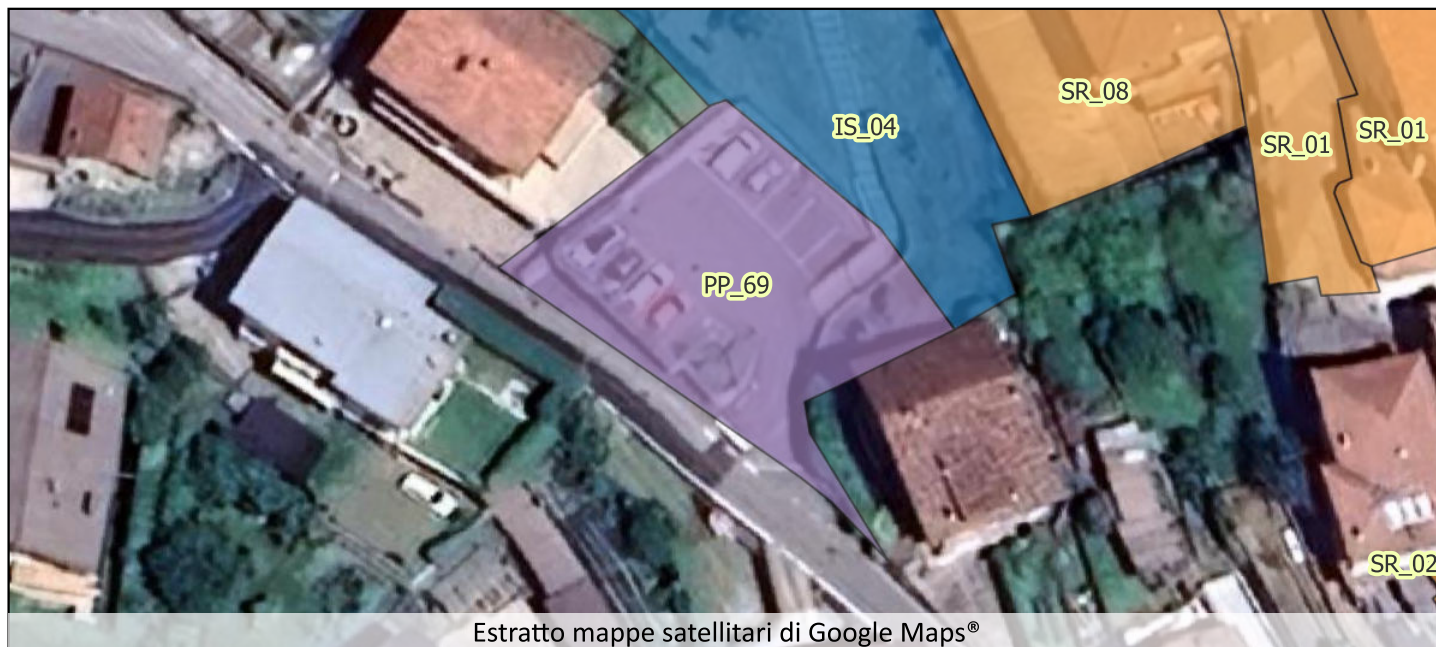
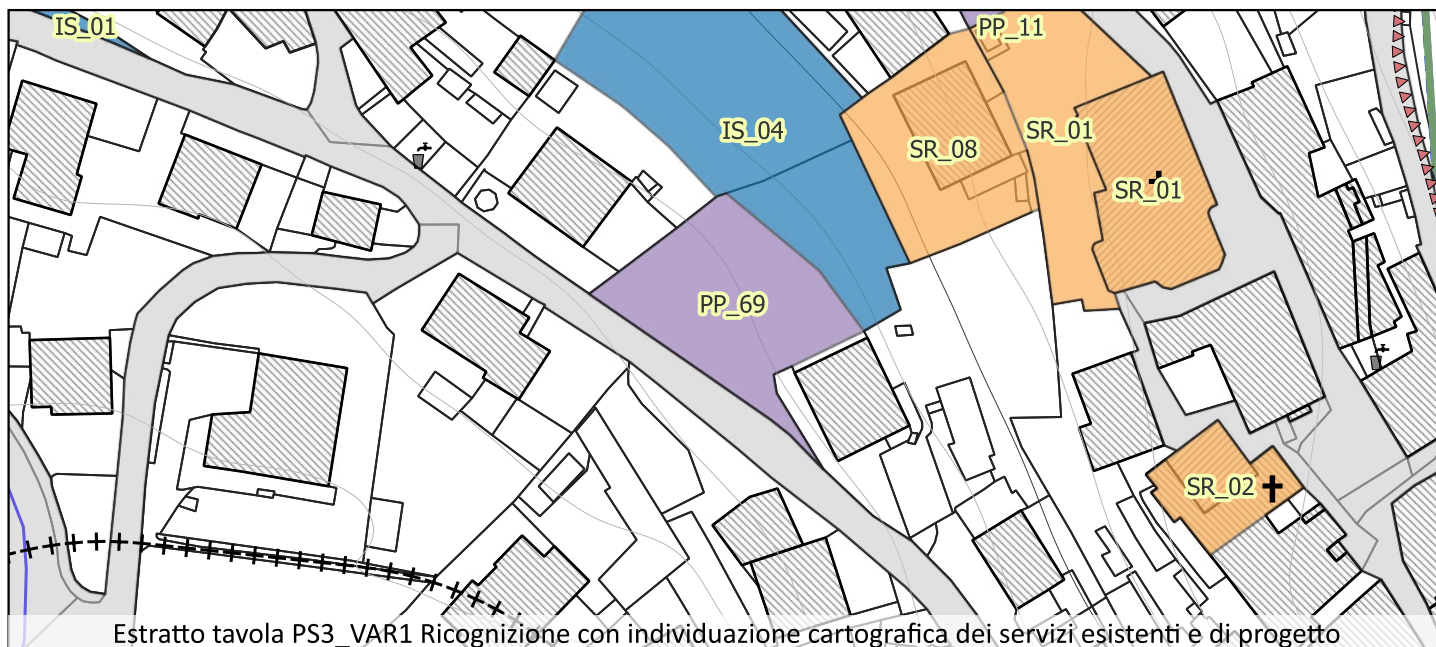


SERVIZI ESISTENTI

ai sensi dell'art. 9 della LR 12/2005 e smi

SERVIZIO NUMERO

PP\_69



Categoria di servizio:	Sistema dei parcheggi (PP)
Tipologia di servizio:	a) parcheggio a raso R
Superficie:	533
Note:	



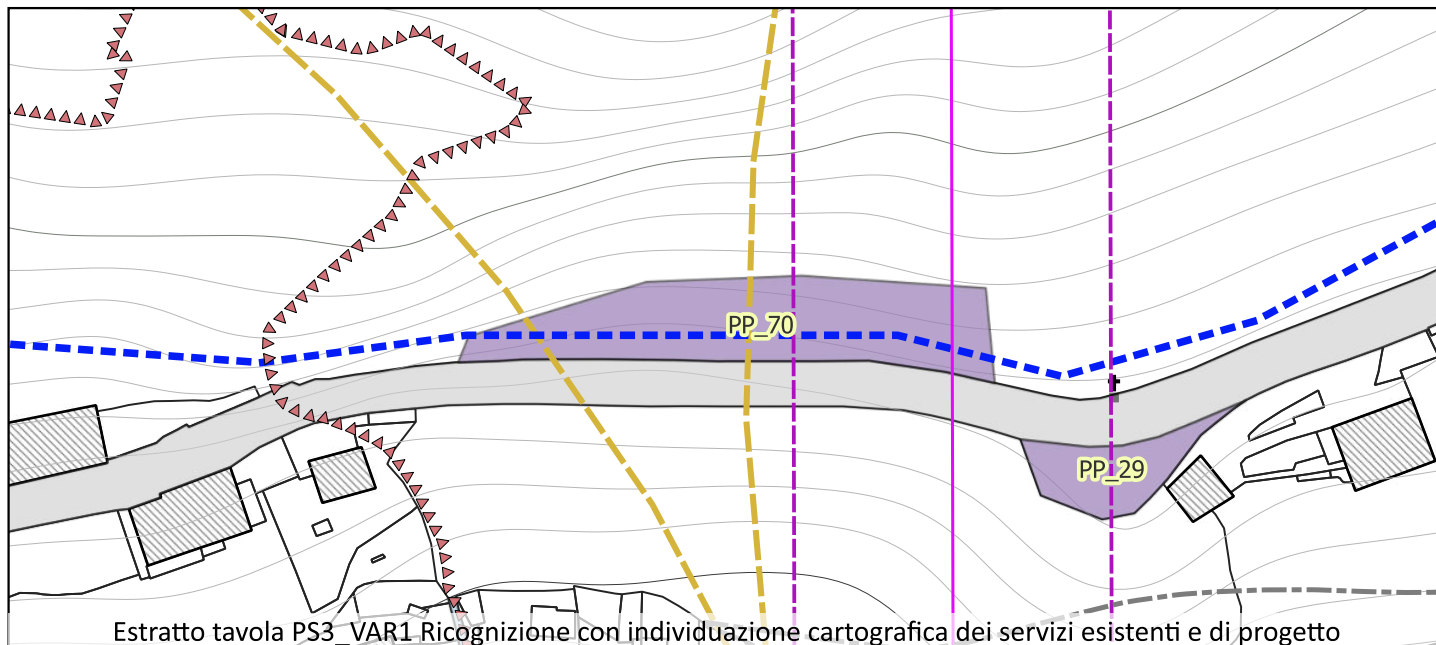


SERVIZI ESISTENTI

ai sensi dell'art. 9 della LR 12/2005 e smi

SERVIZIO NUMERO

PP\_70



Categoria di servizio:	Sistema dei parcheggi (PP)
Tipologia di servizio:	a) parcheggio in struttura
Superficie:	663
Note:	

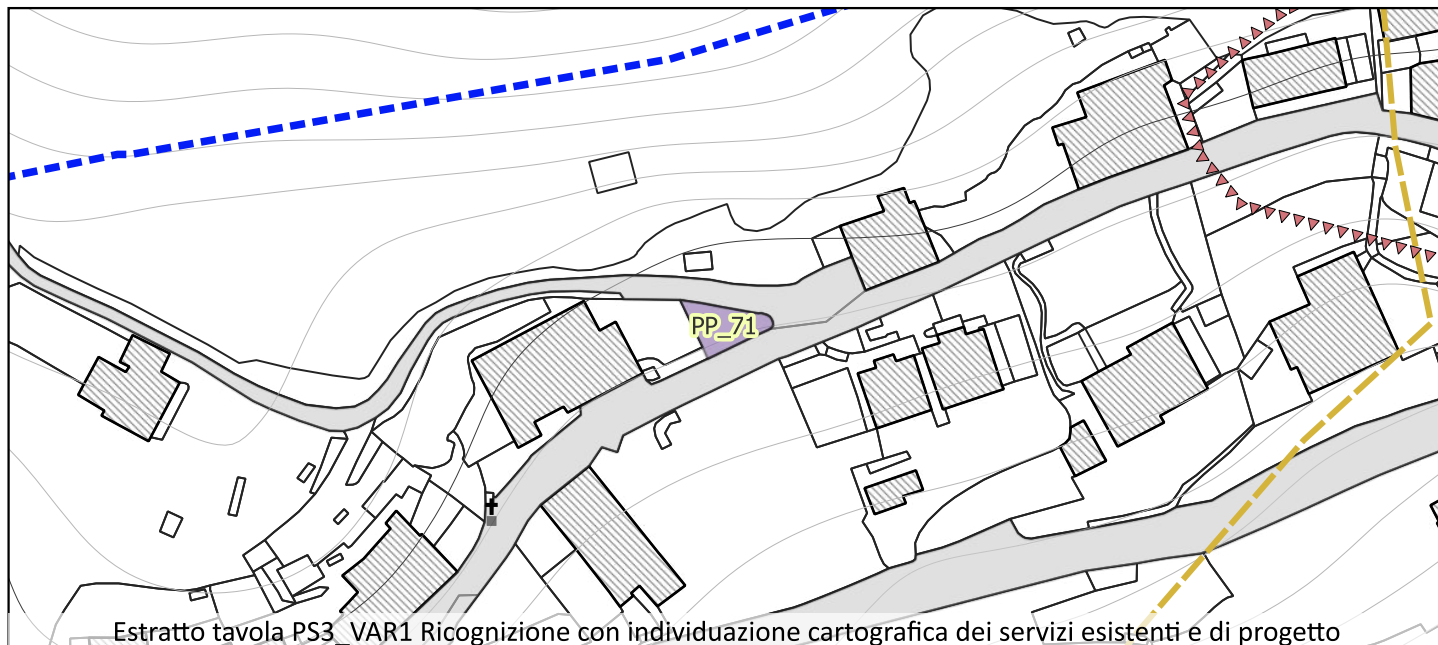


SERVIZI ESISTENTI

ai sensi dell'art. 9 della LR 12/2005 e smi

SERVIZIO NUMERO

PP\_71



Estratto tavola PS3\_ VAR1 Ricognizione con individuazione cartografica dei servizi esistenti e di progetto



Estratto mappe satellitari di Google Maps®

Categoria di servizio:	Sistema dei parcheggi (PP)
Tipologia di servizio:	a) parcheggio a raso R
Superficie:	50
Note:	




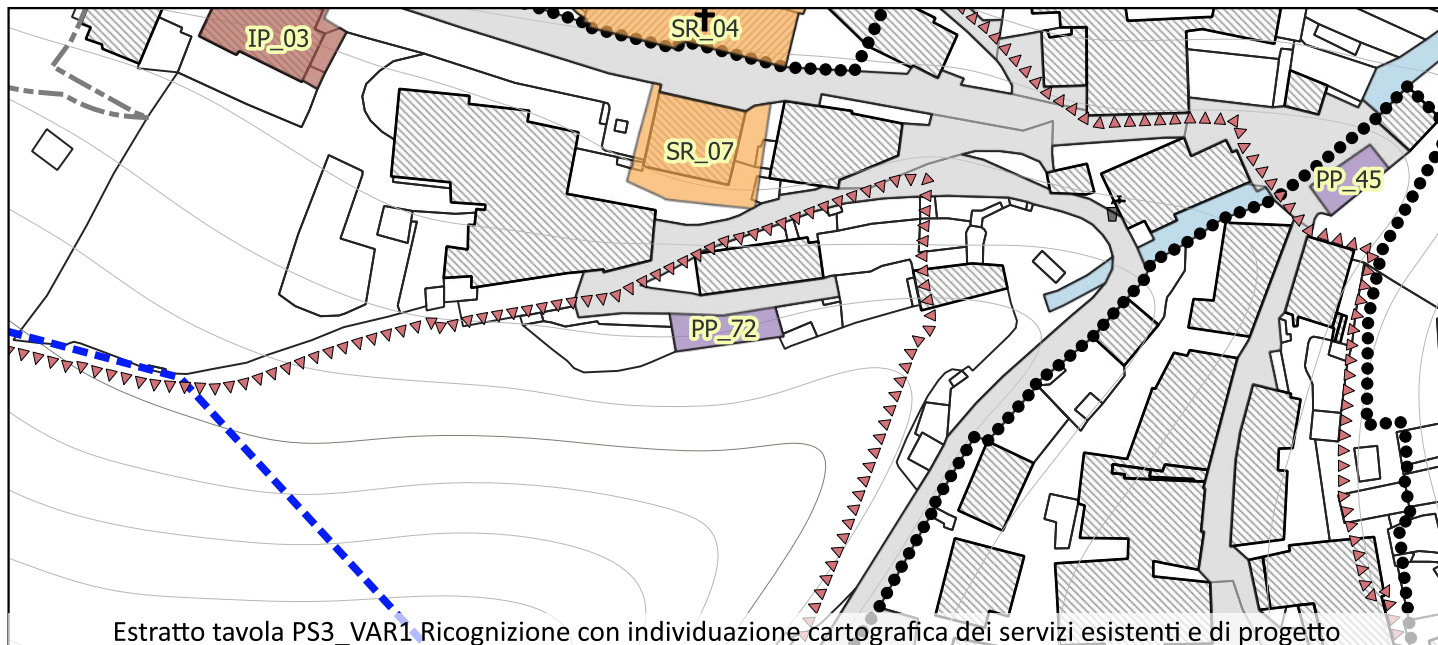


SERVIZI ESISTENTI

ai sensi dell'art. 9 della LR 12/2005 e smi

SERVIZIO NUMERO

PP\_72



Categoria di servizio:	Sistema dei parcheggi (PP)
Tipologia di servizio:	a) parcheggio a raso R
Superficie:	59
Note:	

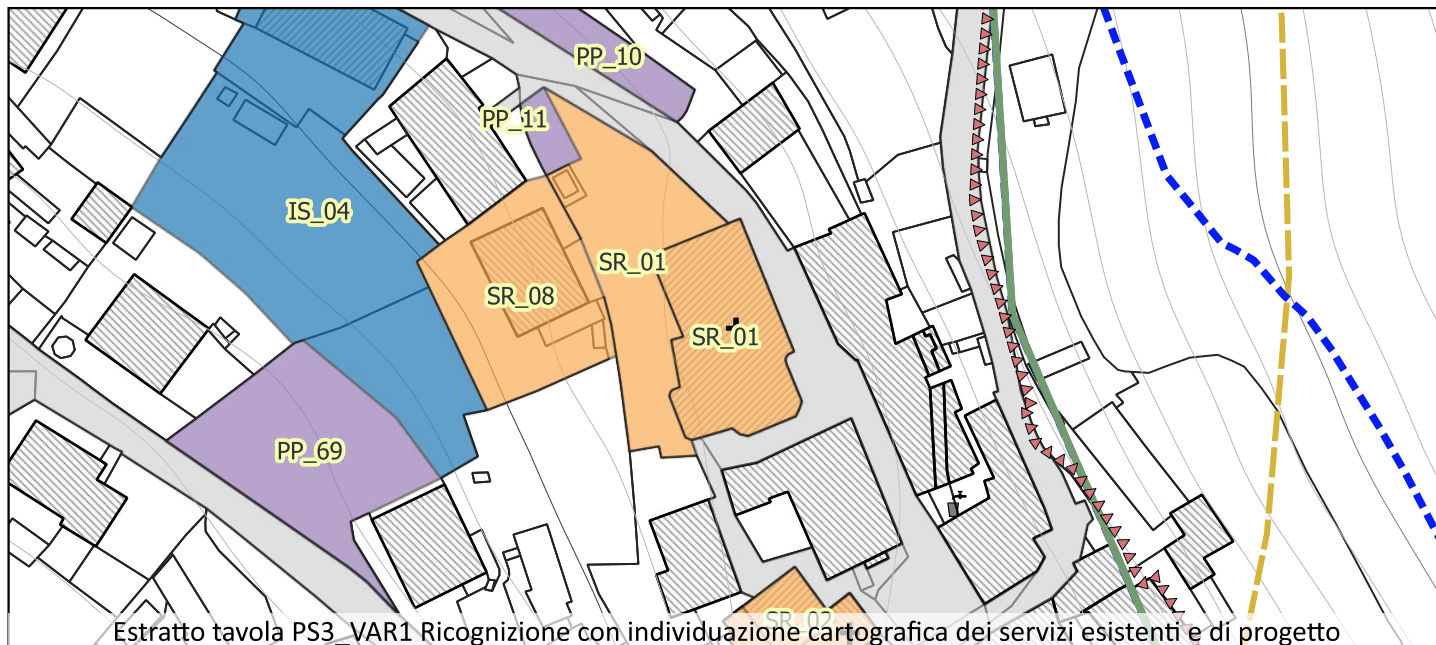


SERVIZI ESISTENTI

ai sensi dell'art. 9 della LR 12/2005 e smi

SERVIZIO NUMERO

SR\_01



Categoria di servizio:	Sistema delle strutture religiose (SR)
Tipologia di servizio:	a) chiese, edifici religiosi
Superficie:	378
Note:	




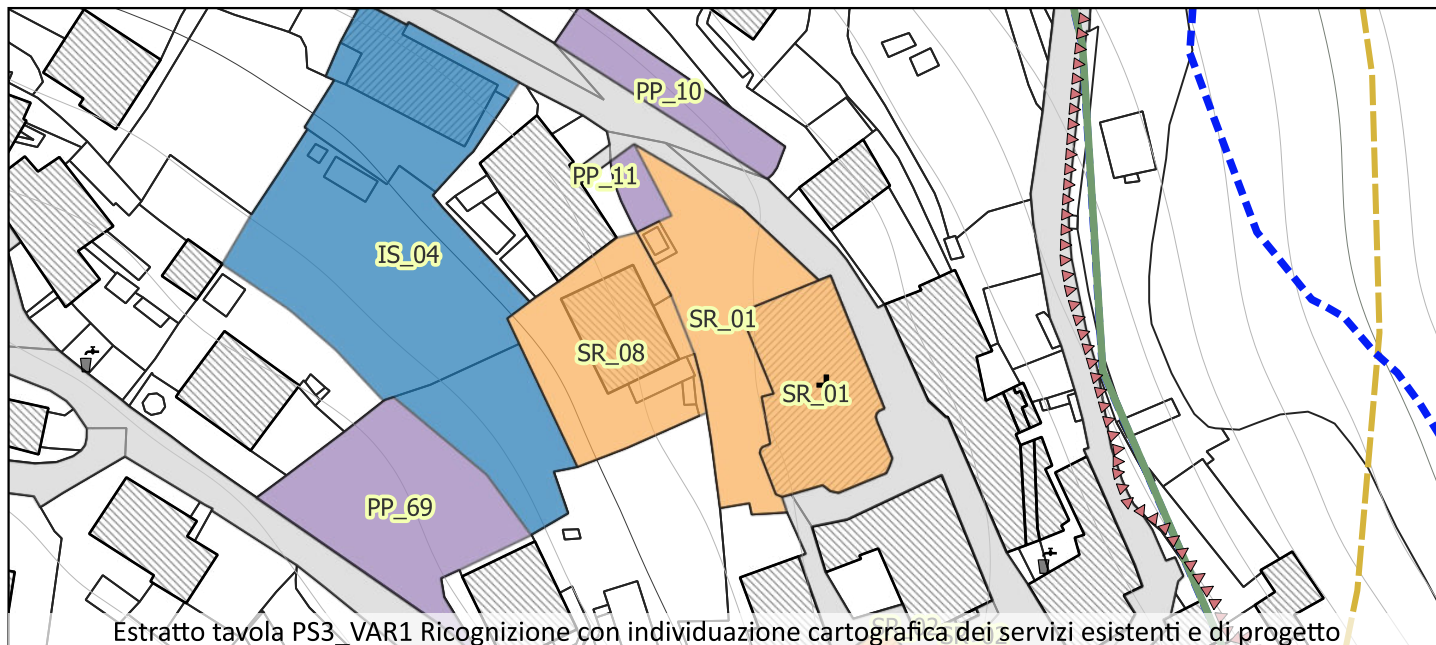


SERVIZI ESISTENTI

ai sensi dell'art. 9 della LR 12/2005 e smi

SERVIZIO NUMERO

SR\_01



Categoria di servizio:	Sistema delle strutture religiose (SR)
Tipologia di servizio:	a) chiese, edifici religiosi
Superficie:	470
Note:	

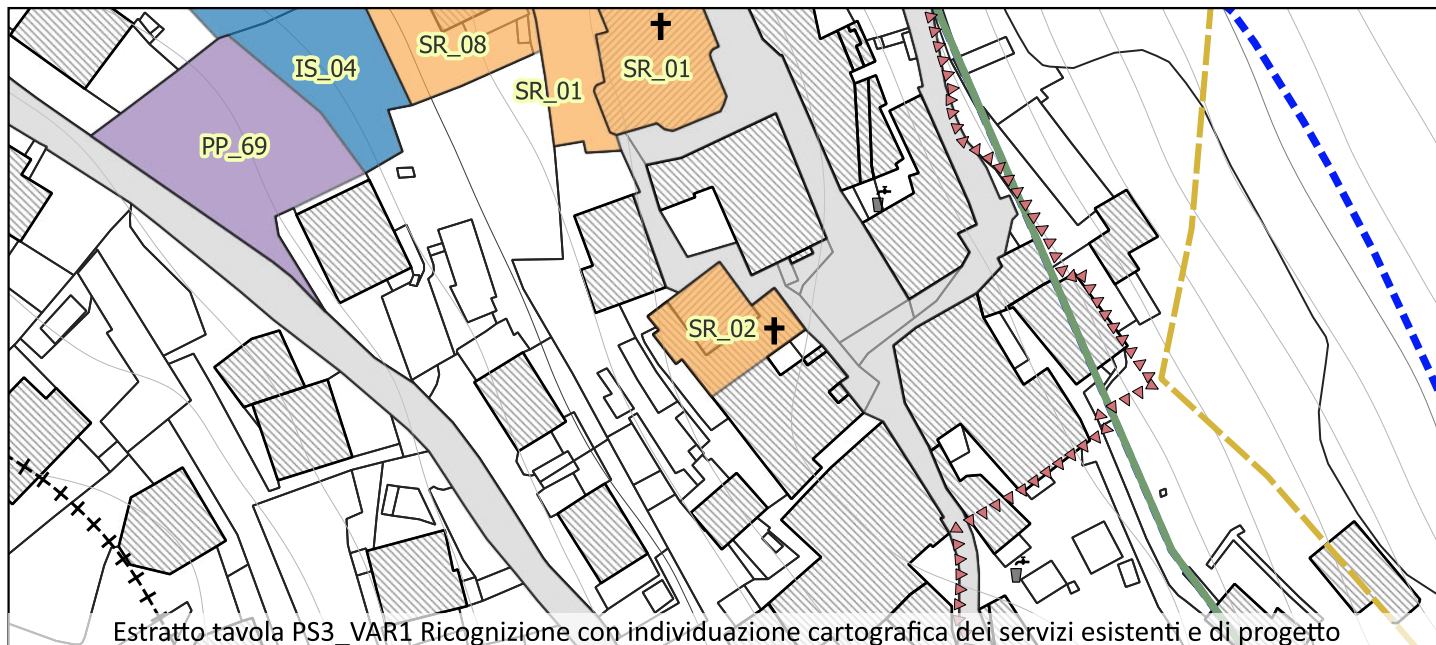


SERVIZI ESISTENTI

ai sensi dell'art. 9 della LR 12/2005 e smi

SERVIZIO NUMERO

SR\_02



Estratto tavola PS3\_VAR1 Ricognizione con individuazione cartografica dei servizi esistenti e di progetto



Estratto mappe satellitari di Google Maps®

Categoria di servizio: Sistema delle strutture religiose (SR)

Tipologia di servizio: a) chiese, edifici religiosi

Superficie: 191

Note:



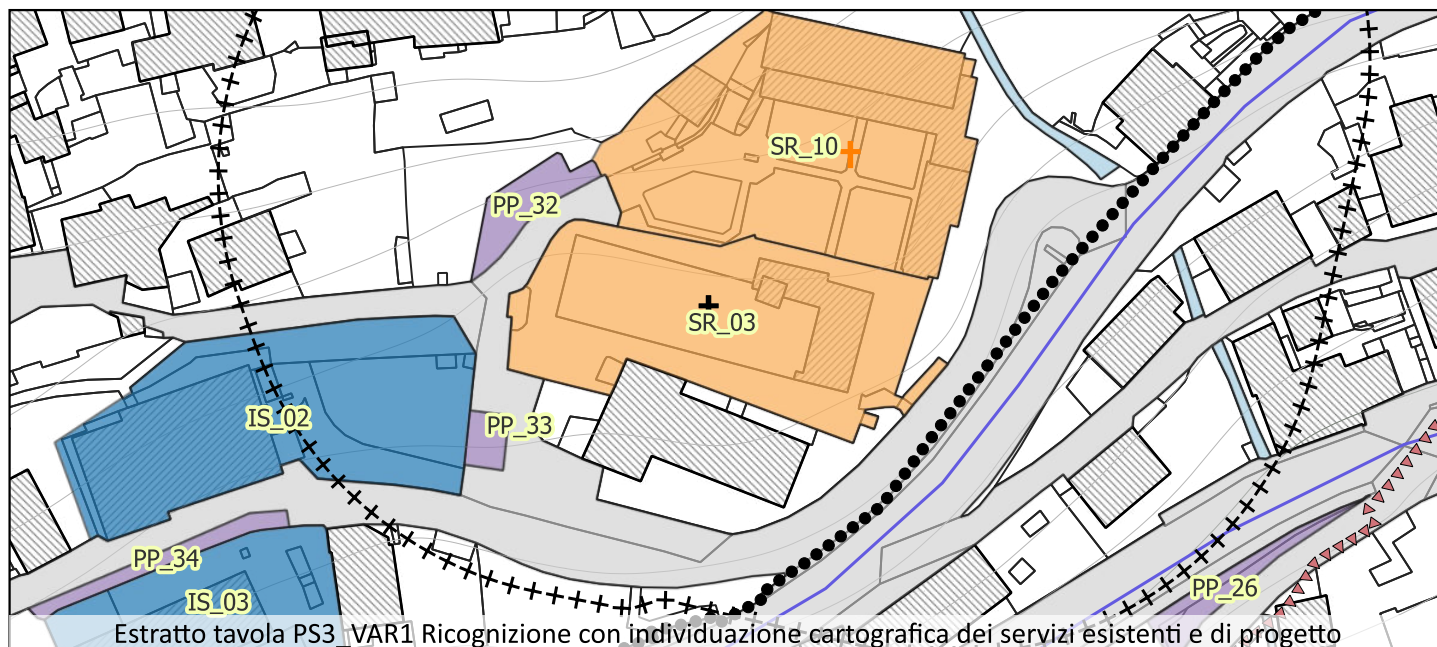


SERVIZI ESISTENTI


ai sensi dell'art. 9 della LR 12/2005 e smi

SERVIZIO NUMERO

SR\_03



Estratto tavola PS3 VAR1 Ricognizione con individuazione cartografica dei servizi esistenti e di progetto



Estratto mappe satellitari di Google Maps®

Categoria di servizio:	Sistema delle strutture religiose (SR)
Tipologia di servizio:	a) chiese, edifici religiosi
Superficie:	1078
Note:	


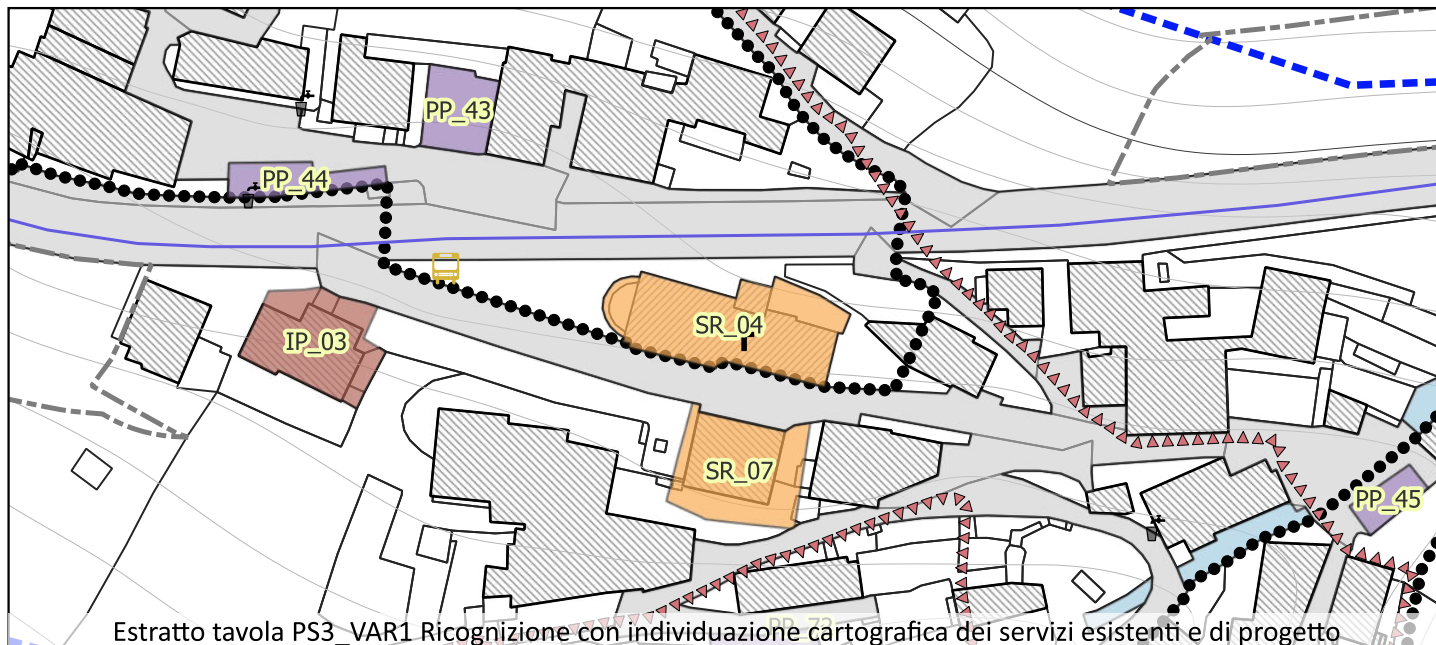


SERVIZI ESISTENTI

ai sensi dell'art. 9 della LR 12/2005 e smi

SERVIZIO NUMERO

SR\_04



Categoria di servizio:	Sistema delle strutture religiose (SR)
Tipologia di servizio:	a) chiese, edifici religiosi
Superficie:	319
Note:	



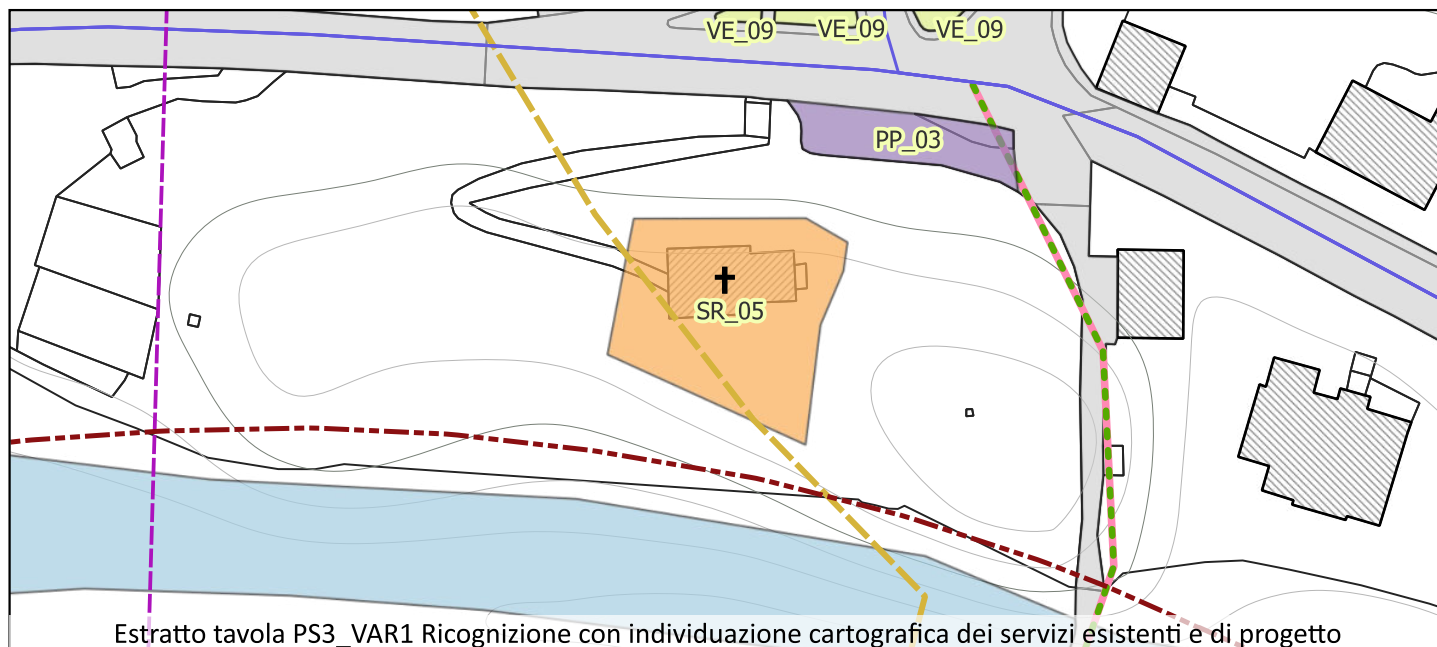


SERVIZI ESISTENTI

ai sensi dell'art. 9 della LR 12/2005 e smi

SERVIZIO NUMERO

SR\_05



Categoria di servizio:	Sistema delle strutture religiose (SR)
Tipologia di servizio:	a) chiese, edifici religiosi
Superficie:	666
Note:	

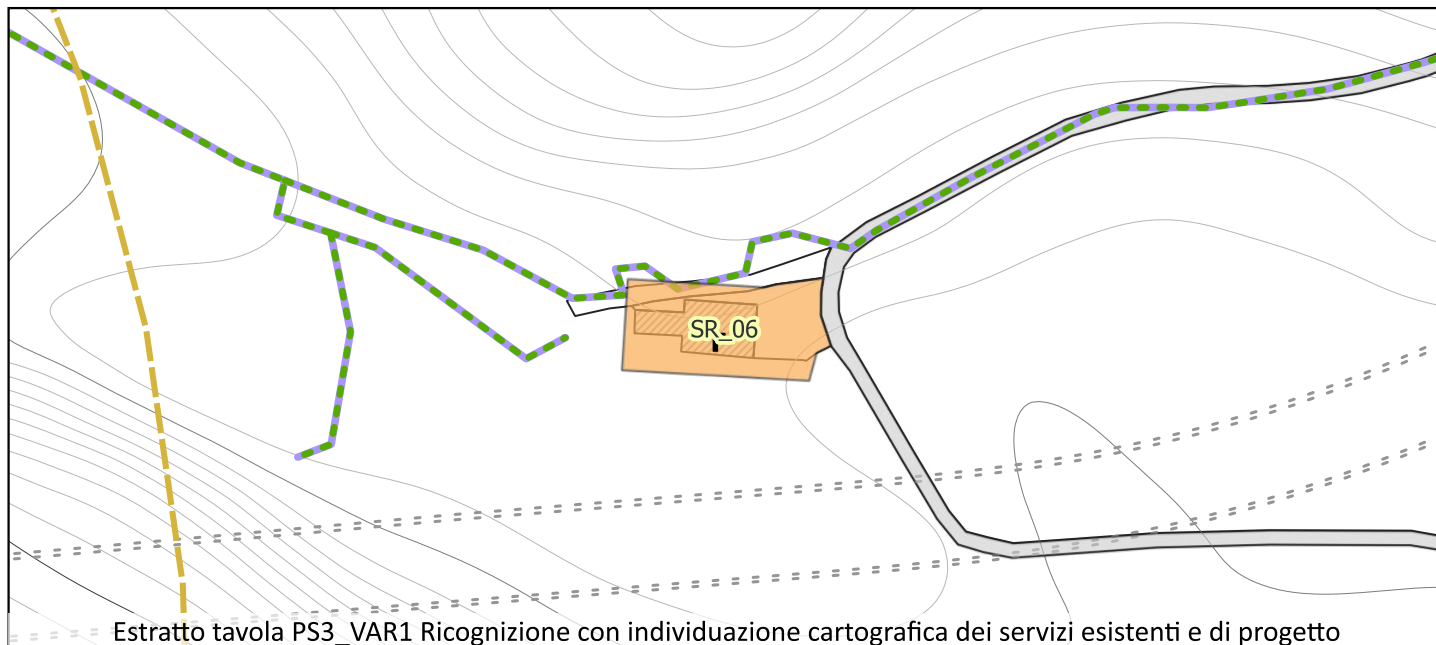


SERVIZI ESISTENTI

ai sensi dell'art. 9 della LR 12/2005 e smi

SERVIZIO NUMERO

SR\_06



Estratto mappe satellitari di Google Maps®

Categoria di servizio: Sistema delle strutture religiose (SR)

Tipologia di servizio: a) chiese, edifici religiosi

Superficie: 318

Note:



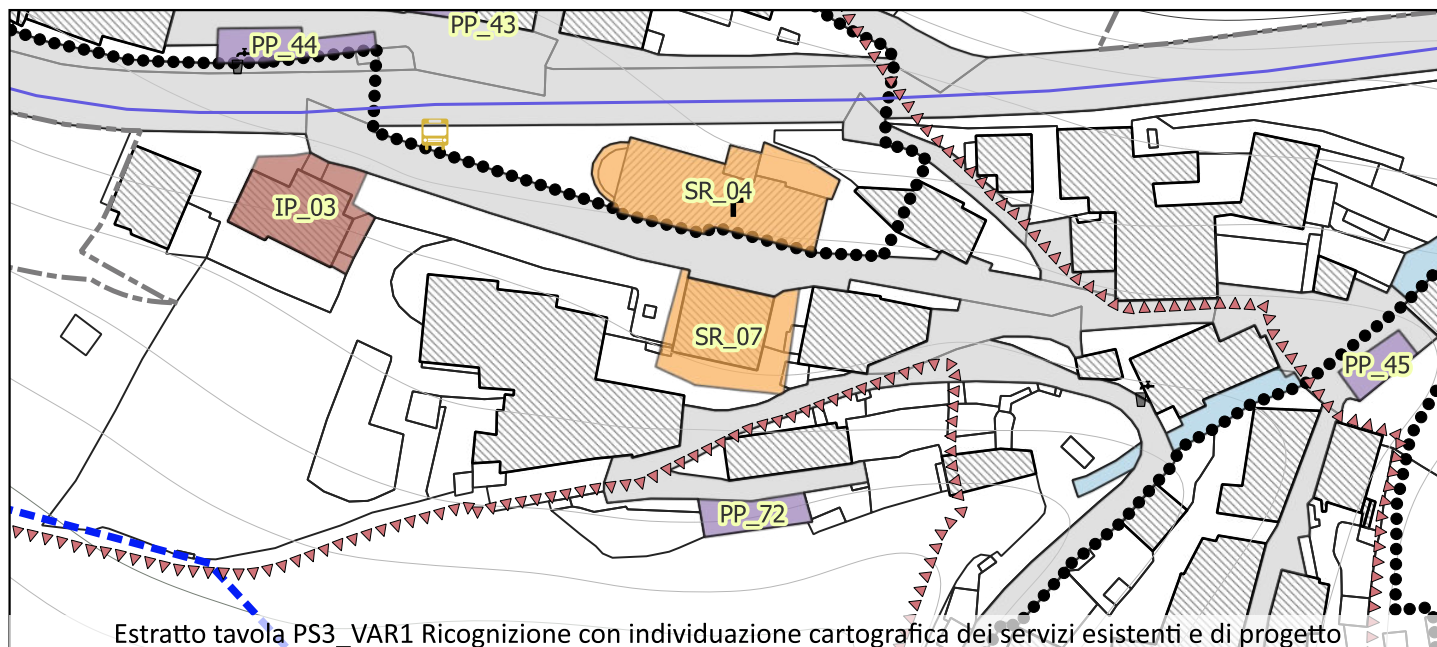


SERVIZI ESISTENTI

ai sensi dell'art. 9 della LR 12/2005 e smi

SERVIZIO NUMERO

SR\_07



Estratto tavola PS3\_VAR1 Ricognizione con individuazione cartografica dei servizi esistenti e di progetto



Estratto mappe satellitari di Google Maps®

Categoria di servizio:	Sistema delle strutture religiose (SR)
Tipologia di servizio:	b) oratori
Superficie:	222
Note:	

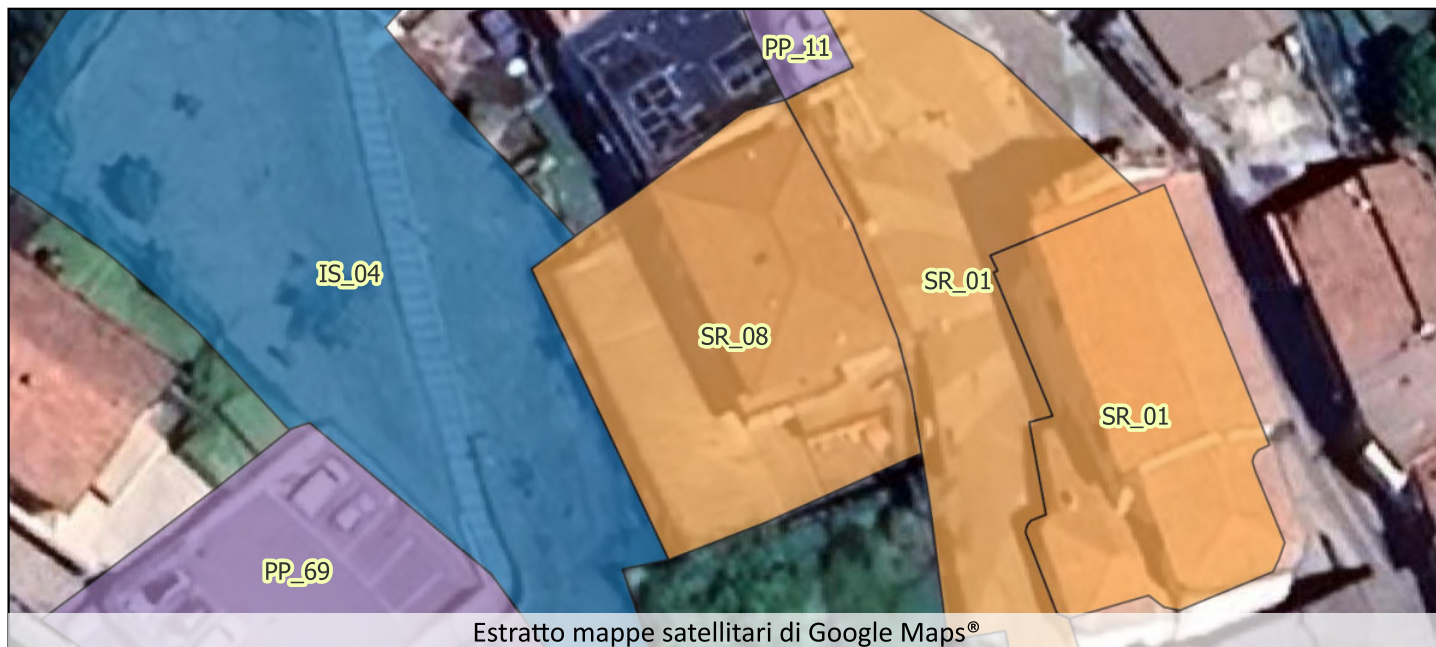
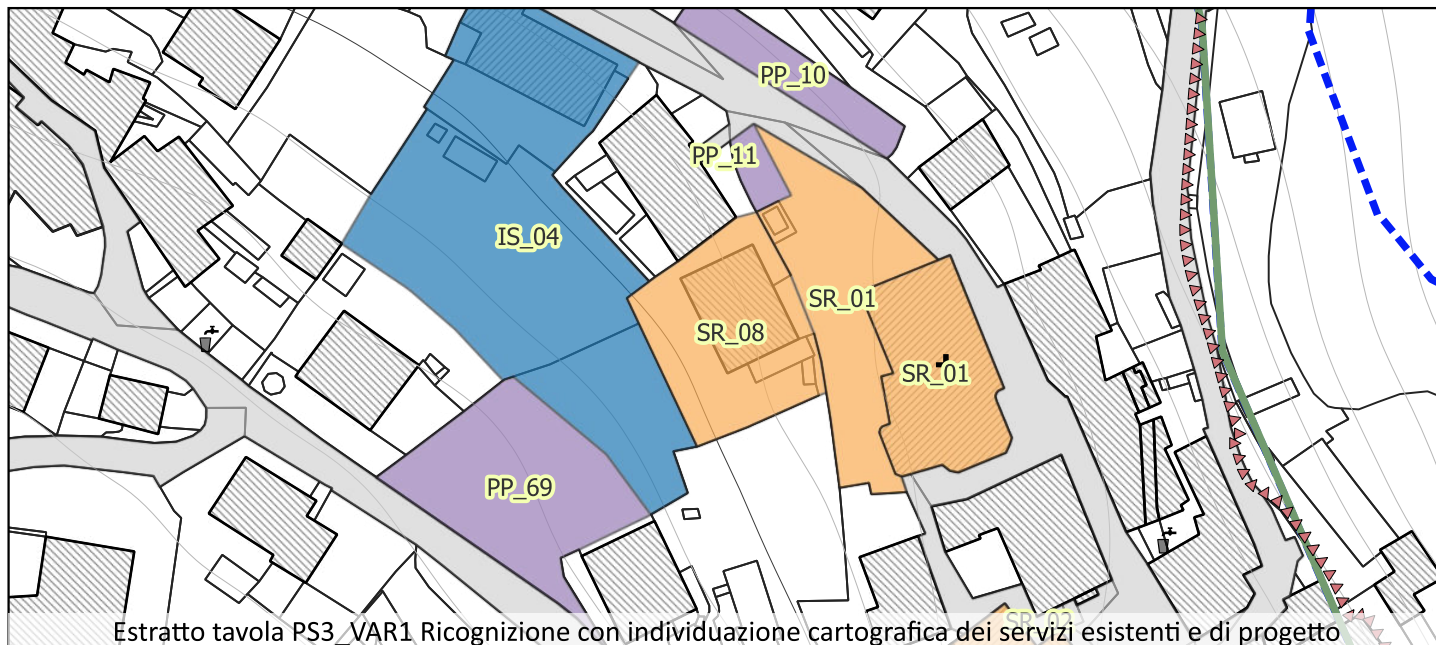


SERVIZI ESISTENTI

ai sensi dell'art. 9 della LR 12/2005 e smi

SERVIZIO NUMERO

SR\_08



Categoria di servizio:	Sistema delle strutture religiose (SR)
Tipologia di servizio:	b) oratori
Superficie:	492
Note:	




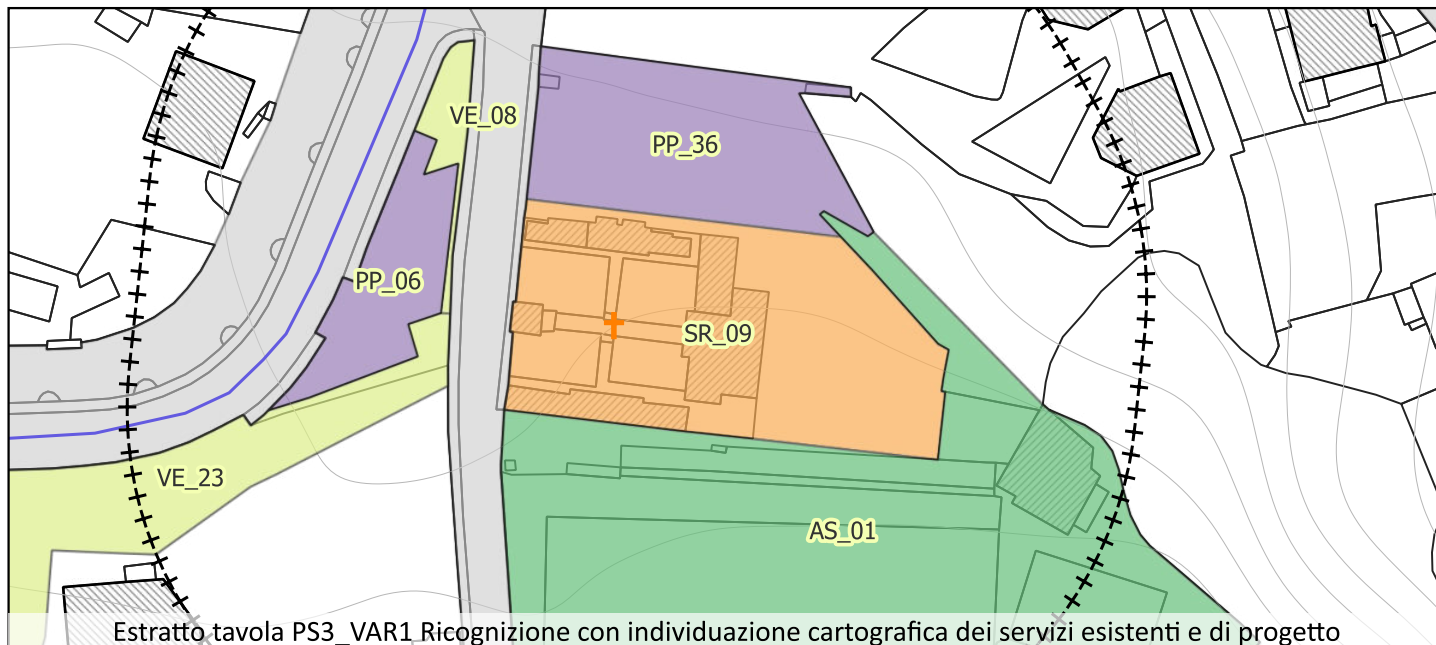


SERVIZI ESISTENTI

ai sensi dell'art. 9 della LR 12/2005 e smi

SERVIZIO NUMERO

SR\_09



Categoria di servizio:	Sistema delle strutture religiose (SR)
Tipologia di servizio:	c) cimiteri
Superficie:	1504
Note:	

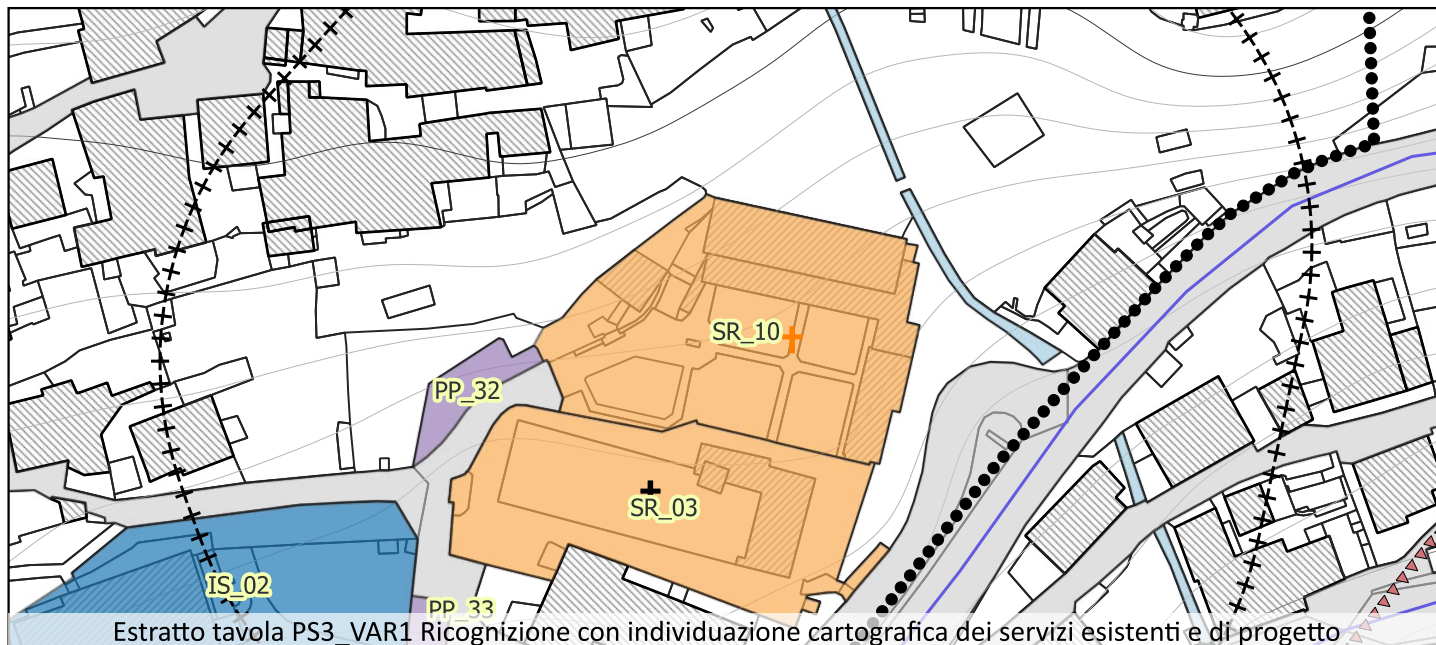


SERVIZI ESISTENTI

ai sensi dell'art. 9 della LR 12/2005 e smi

SERVIZIO NUMERO

SR\_10



Estratto tavola PS3\_VAR1 Ricognizione con individuazione cartografica dei servizi esistenti e di progetto



Estratto mappe satellitari di Google Maps®

Categoria di servizio:	Sistema delle strutture religiose (SR)
Tipologia di servizio:	c) cimiteri
Superficie:	1259
Note:	



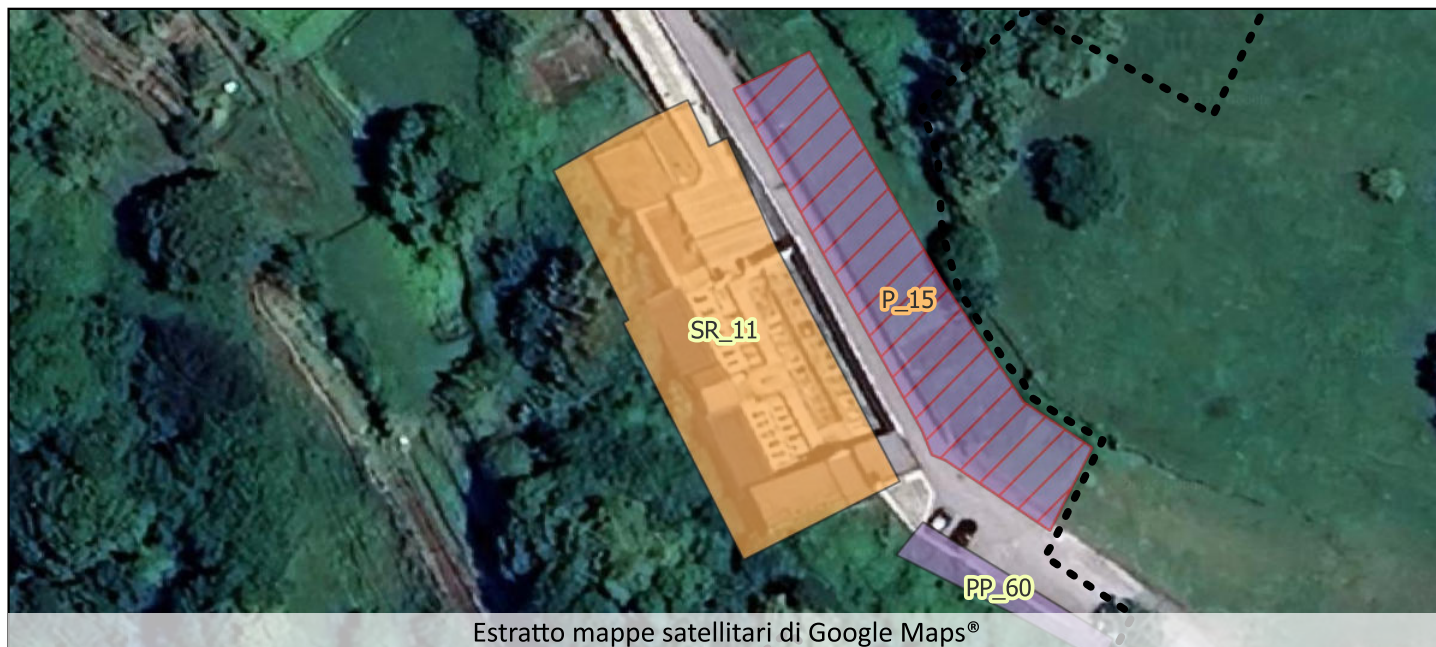
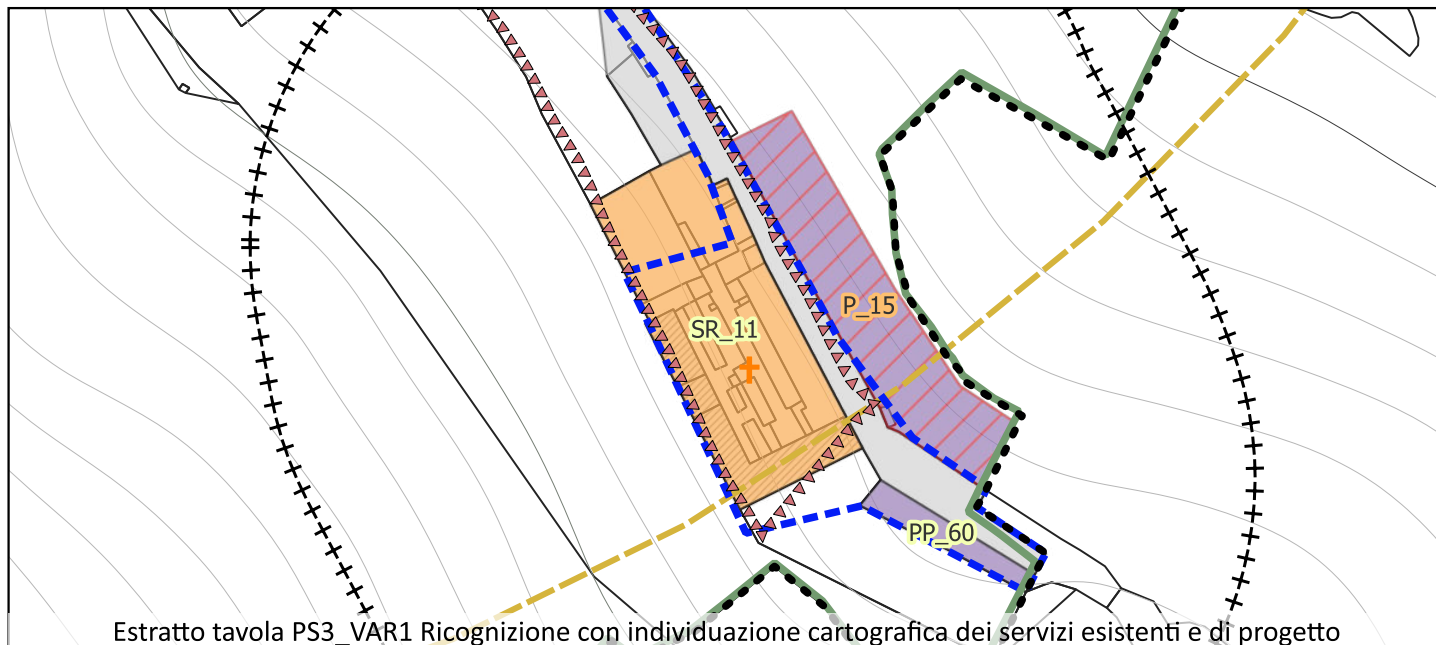


SERVIZI ESISTENTI

ai sensi dell'art. 9 della LR 12/2005 e smi

SERVIZIO NUMERO

SR\_11



Categoria di servizio: Sistema delle strutture religiose (SR)

Tipologia di servizio: c) cimiteri

Superficie: 795

Note:

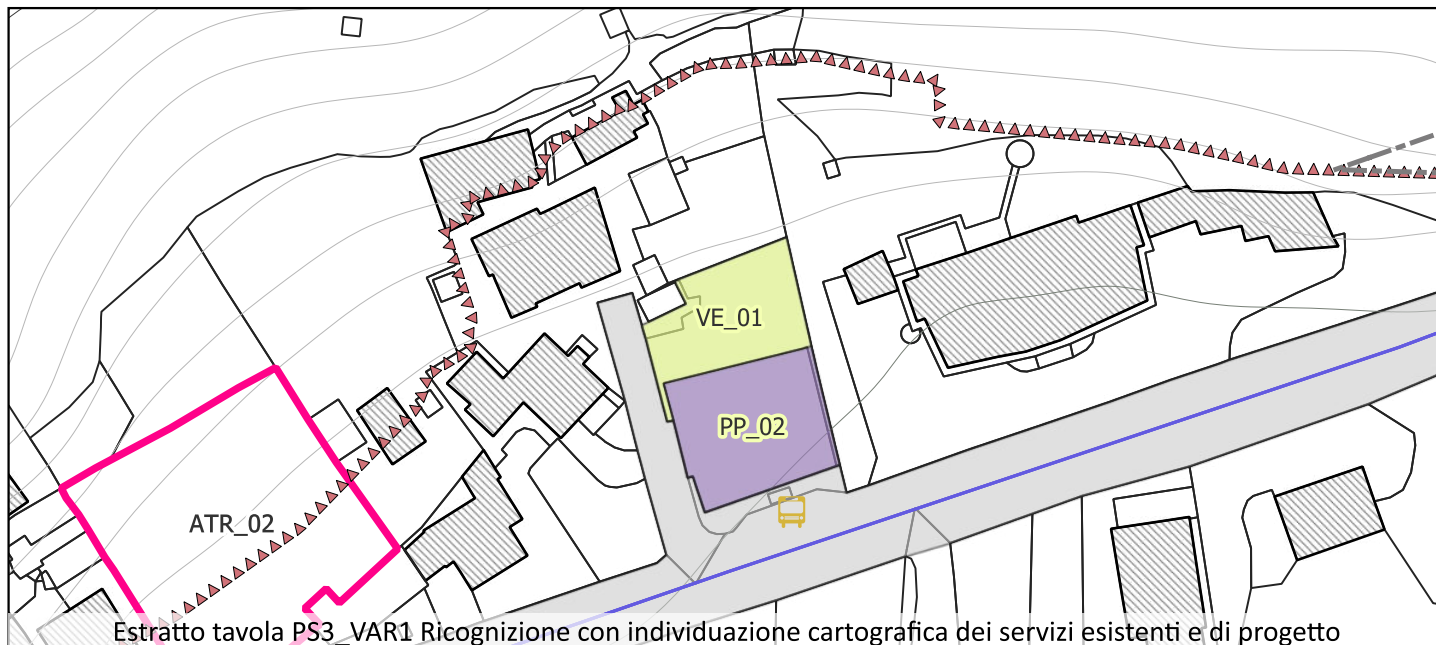


SERVIZI ESISTENTI

ai sensi dell'art. 9 della LR 12/2005 e smi

SERVIZIO NUMERO

VE\_01



Categoria di servizio:	Sistema del verde (VE)
Tipologia di servizio:	a) verde attrezzato R
Superficie:	267
Note:	



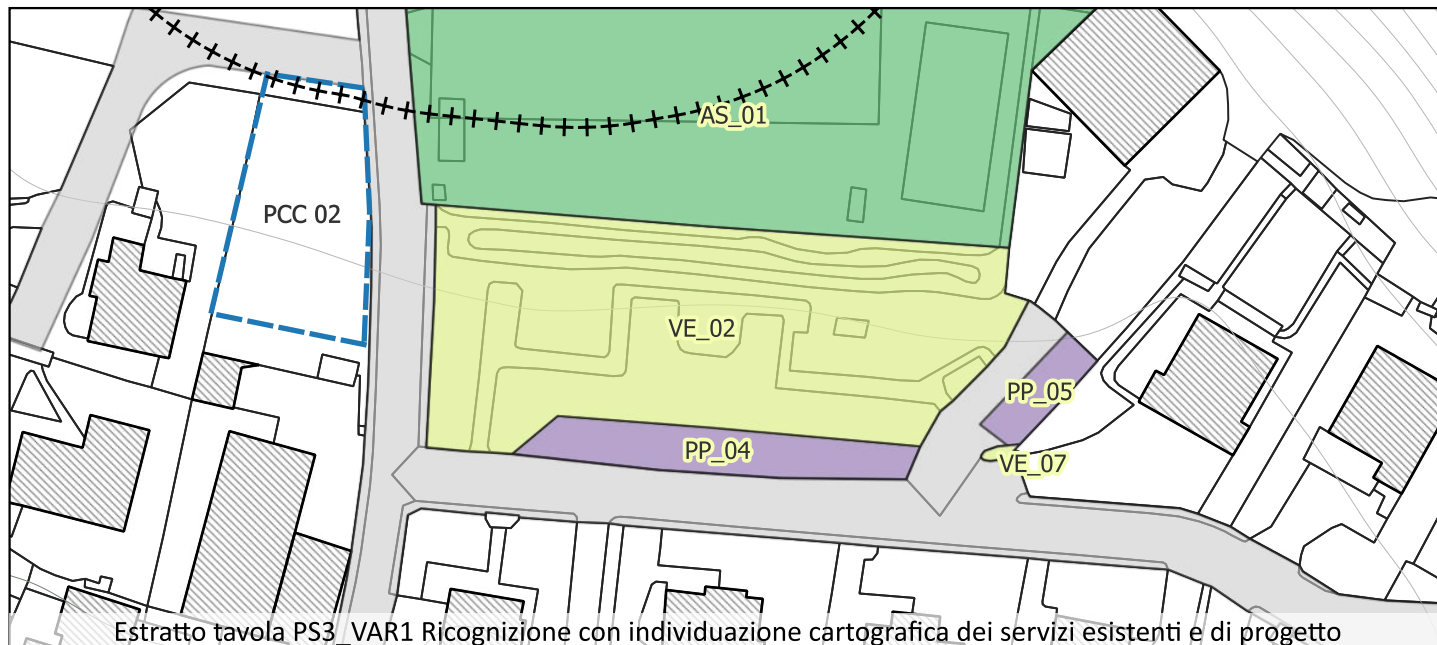


SERVIZI ESISTENTI

ai sensi dell'art. 9 della LR 12/2005 e smi

SERVIZIO NUMERO

VE\_02



Estratto tavola PS3\_VAR1 Ricognizione con individuazione cartografica dei servizi esistenti e di progetto



Estratto mappe satellitari di Google Maps®

Categoria di servizio:	Sistema del verde (VE)
Tipologia di servizio:	a) verde attrezzato R
Superficie:	2033
Note:	

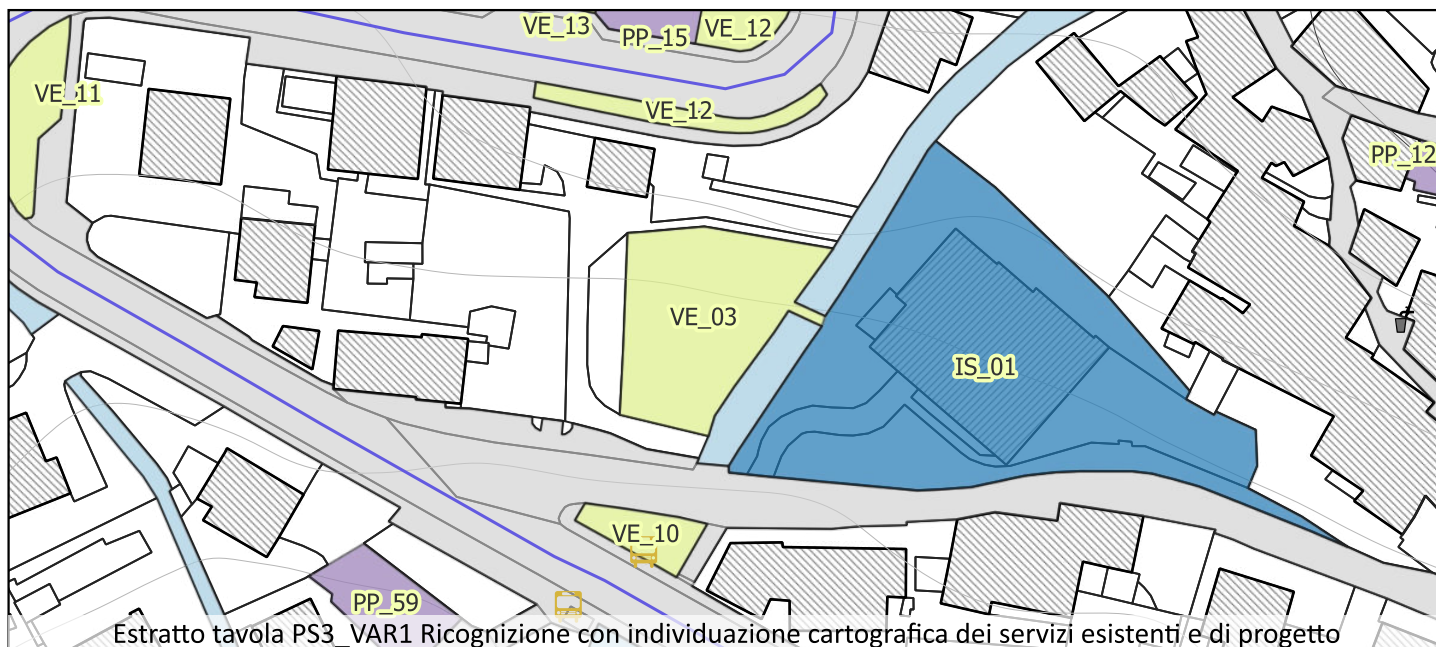


SERVIZI ESISTENTI

ai sensi dell'art. 9 della LR 12/2005 e smi

SERVIZIO NUMERO

VE\_03



Estratto mappe satellitari di Google Maps®

Categoria di servizio:	Sistema del verde (VE)
Tipologia di servizio:	a) verde attrezzato R
Superficie:	511
Note:	



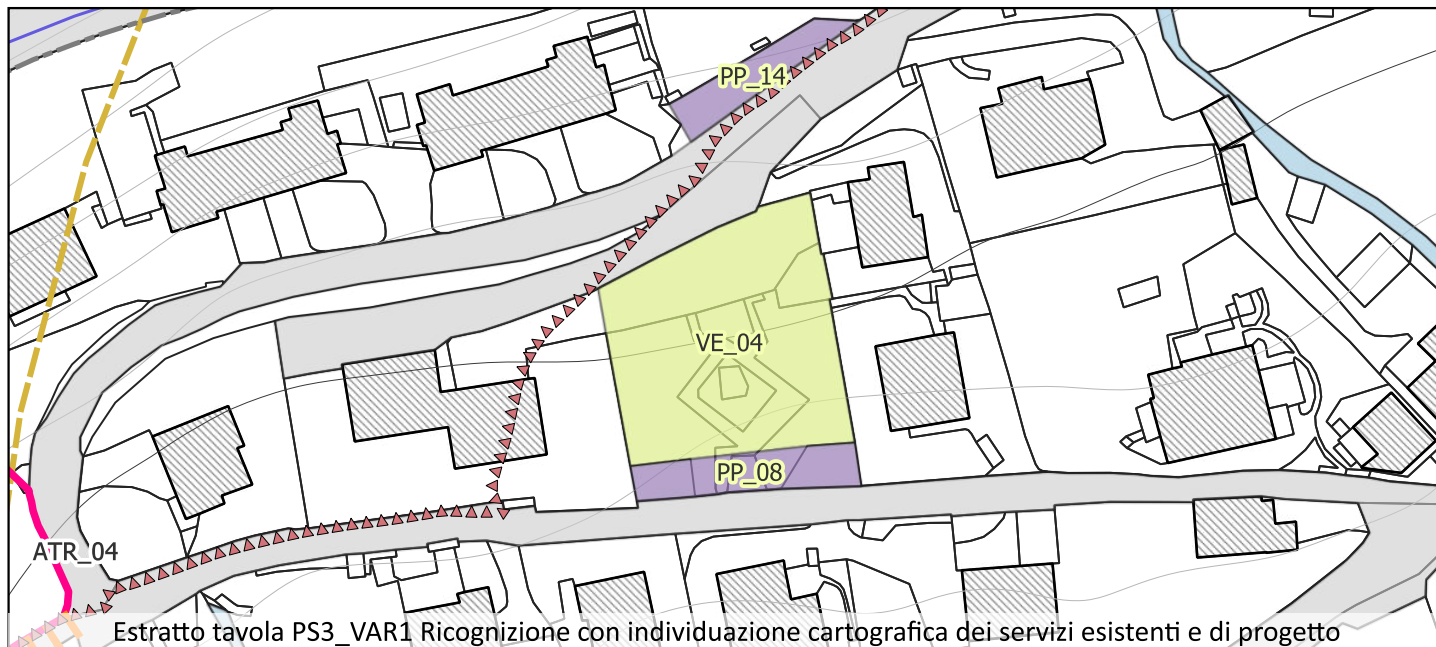


SERVIZI ESISTENTI


ai sensi dell'art. 9 della LR 12/2005 e smi

SERVIZIO NUMERO

VE\_04



Estratto tavola PS3\_VAR1 Ricognizione con individuazione cartografica dei servizi esistenti e di progetto



Estratto mappe satellitari di Google Maps®

Categoria di servizio: Sistema del verde (VE)

Tipologia di servizio: a) verde attrezzato R

Superficie: 874

Note:

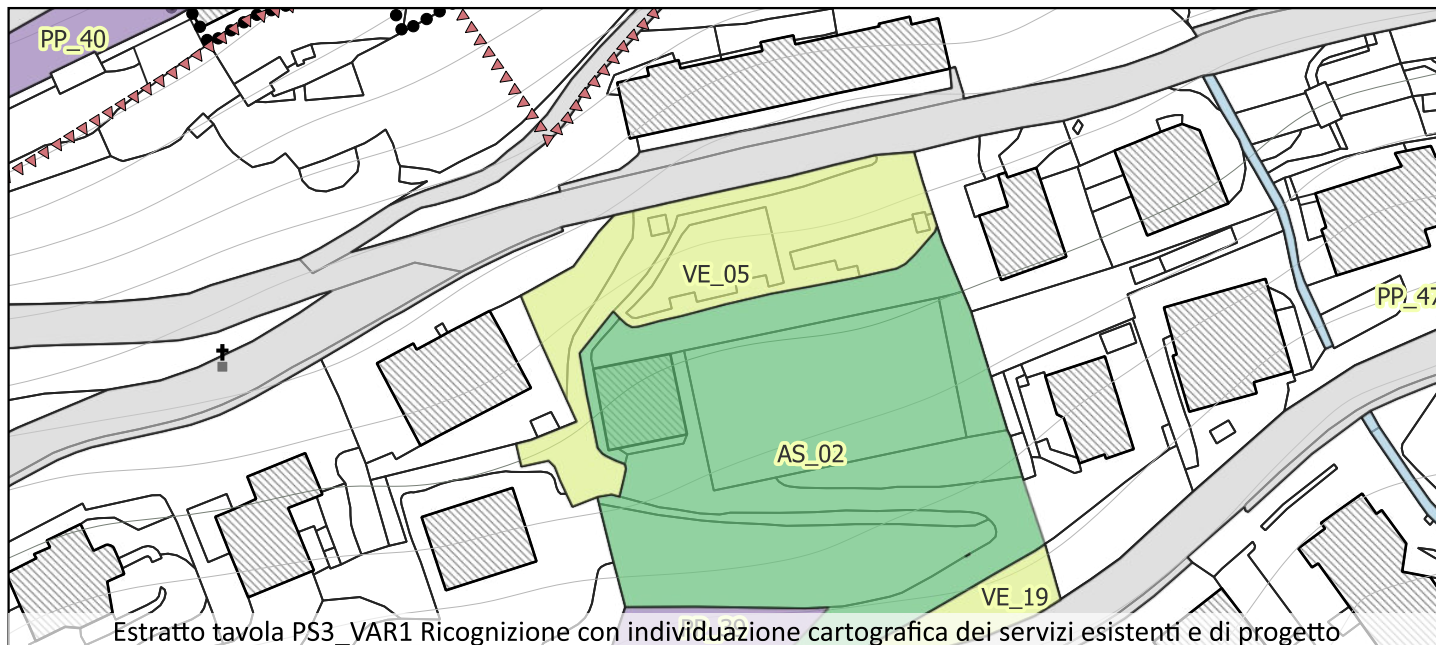


SERVIZI ESISTENTI

ai sensi dell'art. 9 della LR 12/2005 e smi

SERVIZIO NUMERO

VE\_05



Categoria di servizio:	Sistema del verde (VE)
Tipologia di servizio:	a) verde attrezzato R
Superficie:	863
Note:	




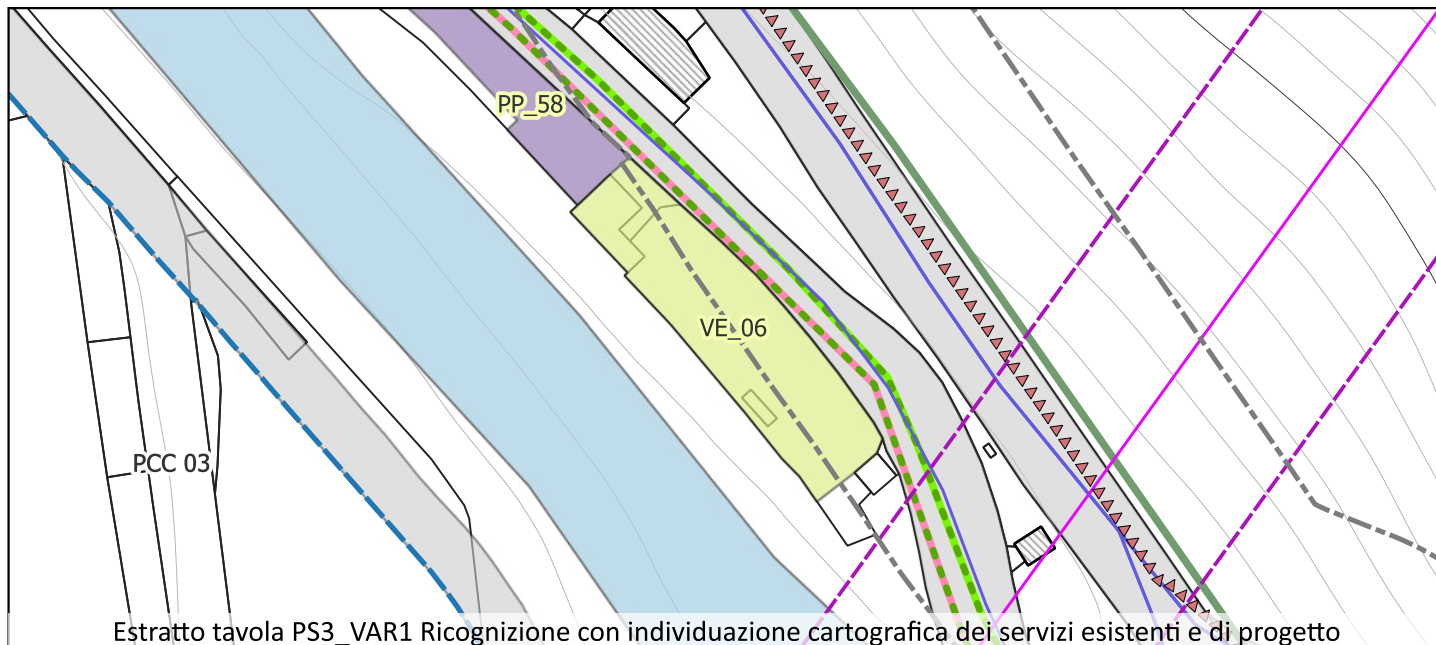


SERVIZI ESISTENTI

ai sensi dell'art. 9 della LR 12/2005 e smi

SERVIZIO NUMERO

VE\_06



Categoria di servizio: Sistema del verde (VE)

Tipologia di servizio: b) verde di arredo R

Superficie: 624

Note:

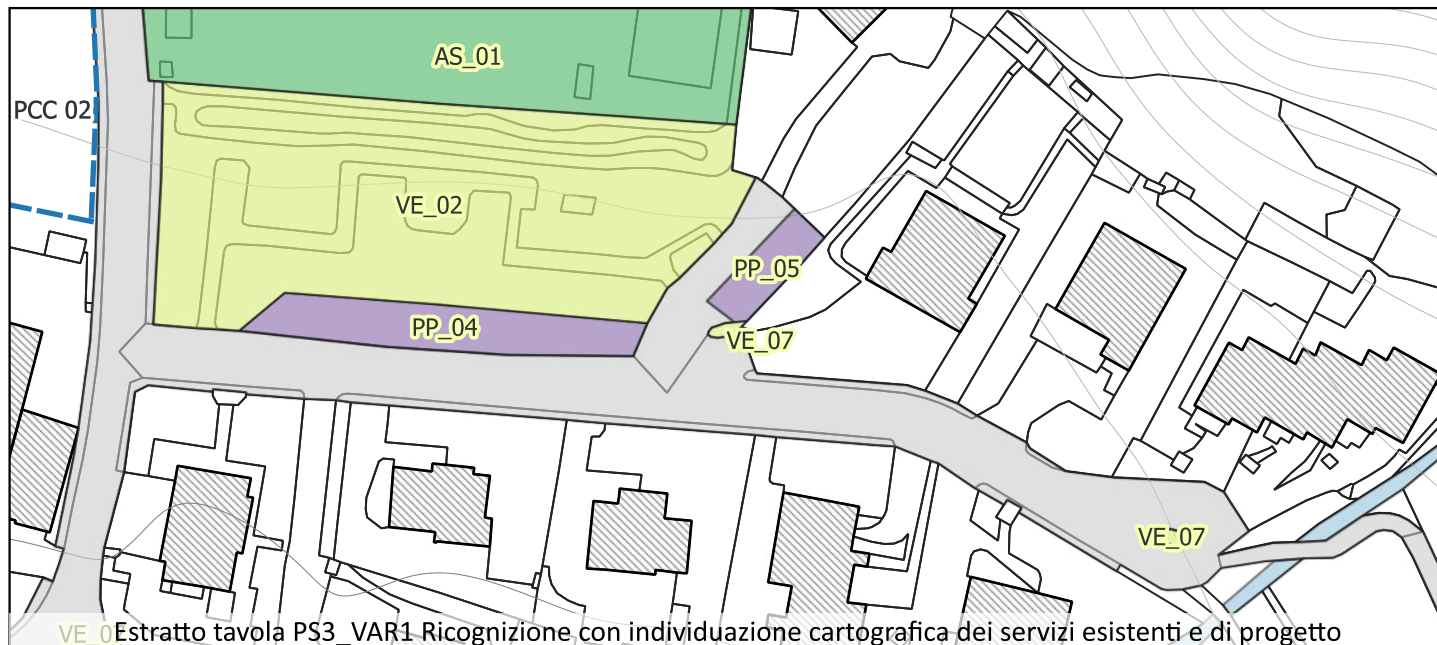


SERVIZI ESISTENTI

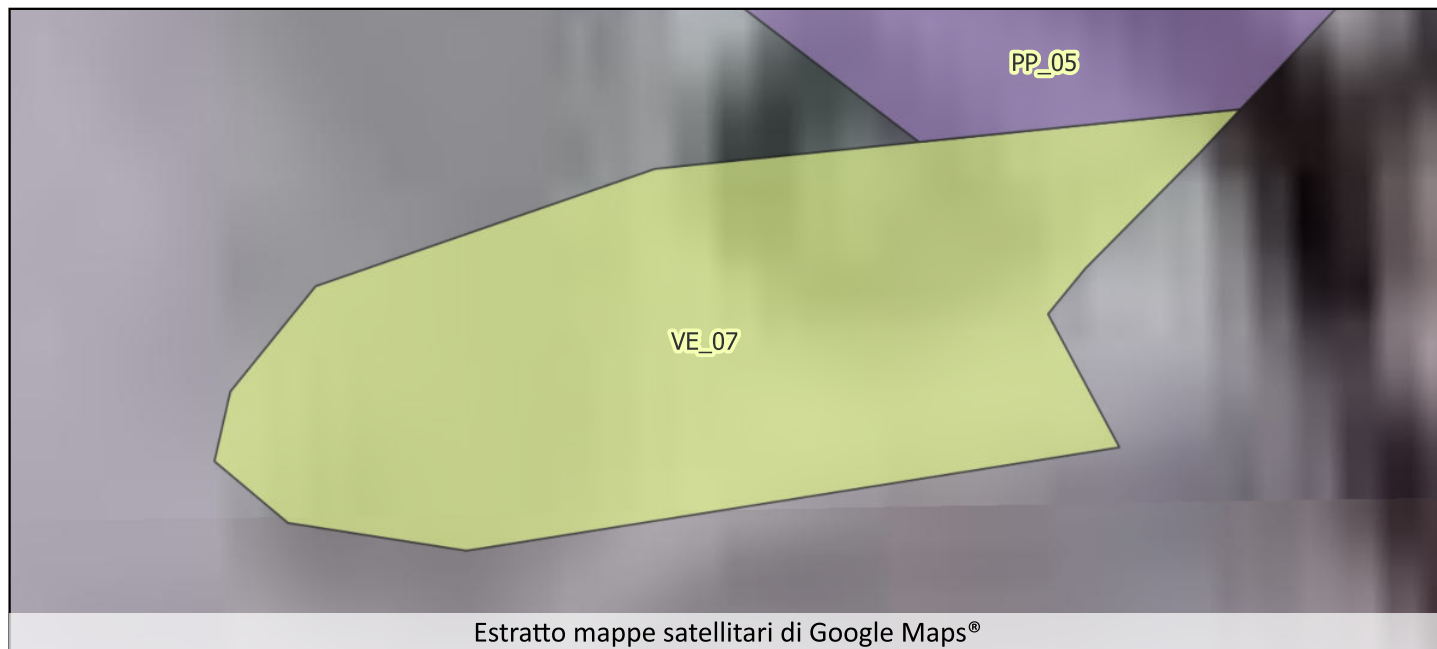
ai sensi dell'art. 9 della LR 12/2005 e smi

SERVIZIO NUMERO

VE\_07



VE\_0 Estratto tavola PS3\_VAR1 Ricognizione con individuazione cartografica dei servizi esistenti e di progetto



Estratto mappe satellitari di Google Maps®

Categoria di servizio:	Sistema del verde (VE)
Tipologia di servizio:	b) verde di arredo R
Superficie:	7
Note:	



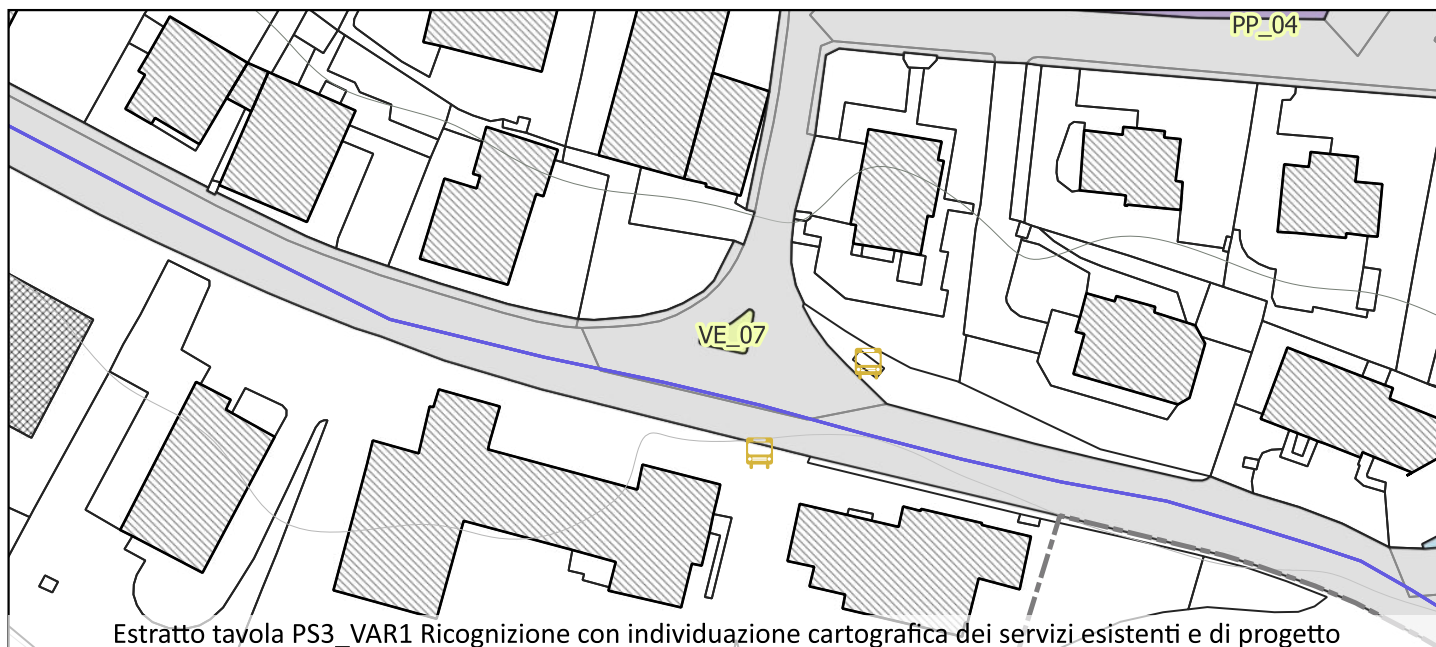


SERVIZI ESISTENTI

ai sensi dell'art. 9 della LR 12/2005 e smi

SERVIZIO NUMERO

VE\_07



Categoria di servizio:	Sistema del verde (VE)
Tipologia di servizio:	b) verde di arredo R
Superficie:	21
Note:	

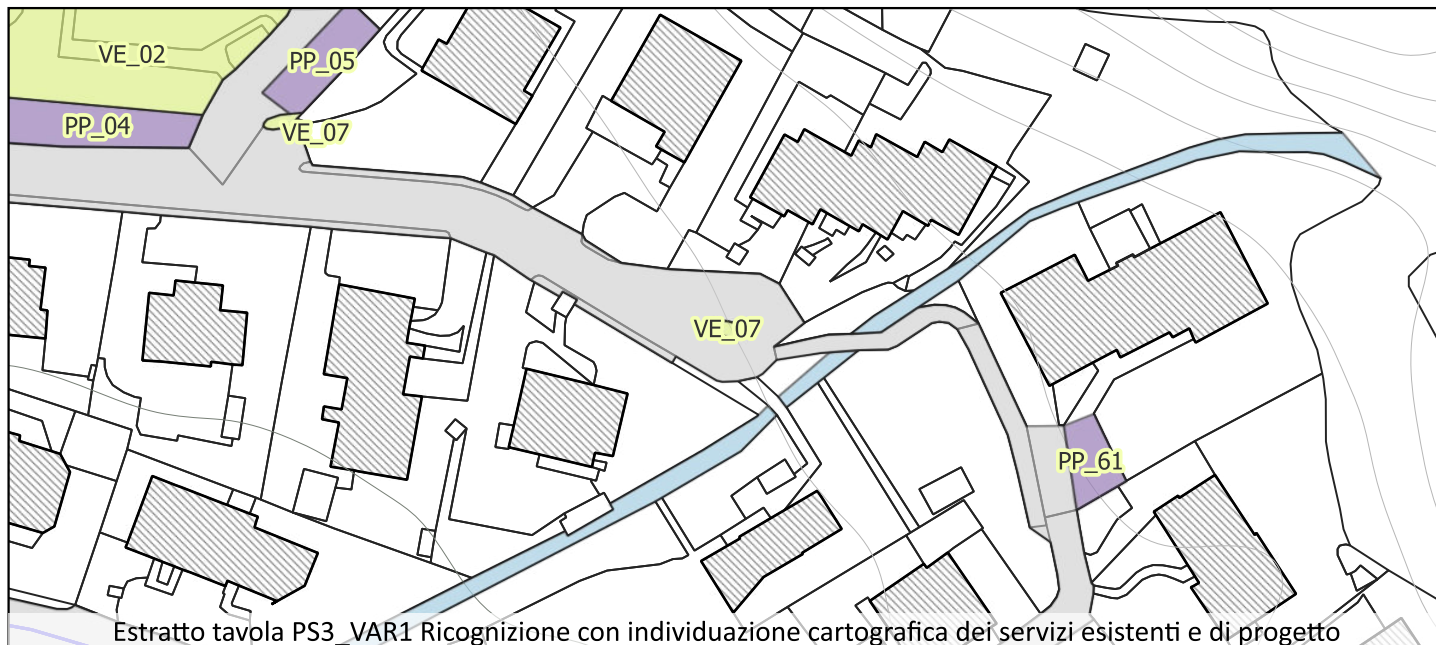


SERVIZI ESISTENTI

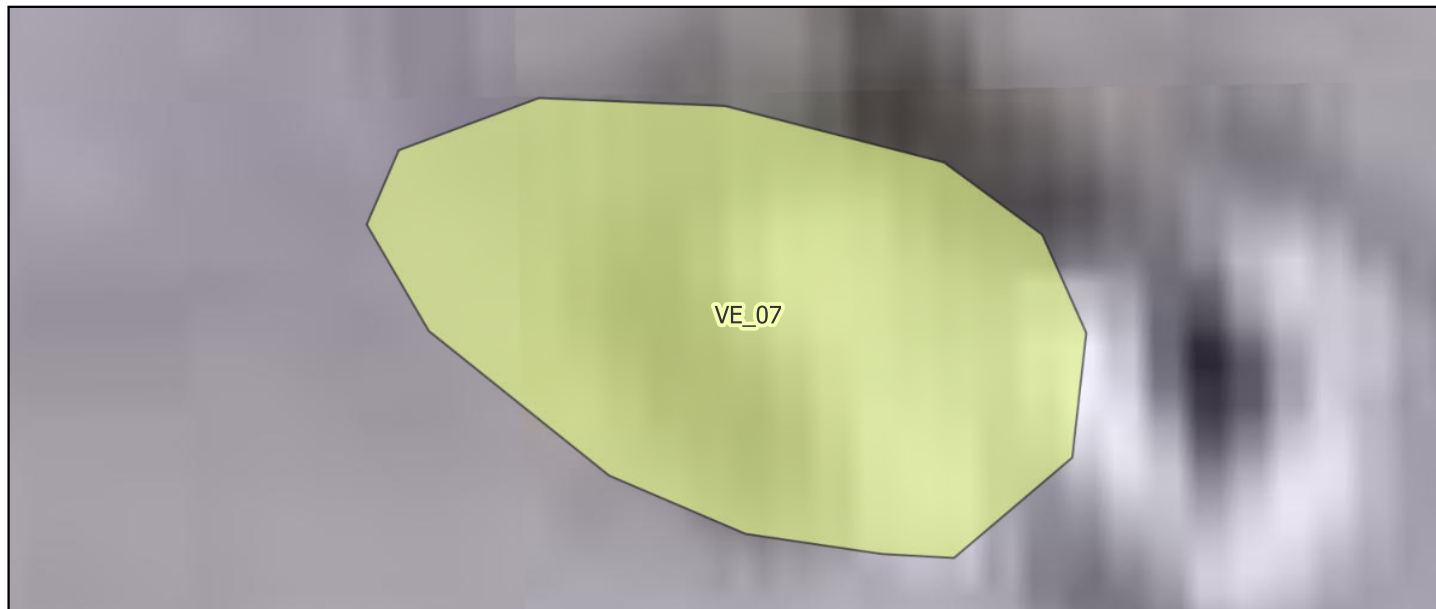
ai sensi dell'art. 9 della LR 12/2005 e smi

SERVIZIO NUMERO

VE\_07



Estratto tavola PS3\_VAR1 Ricognizione con individuazione cartografica dei servizi esistenti e di progetto



Estratto mappe satellitari di Google Maps®

Categoria di servizio:

Sistema del verde (VE)

Tipologia di servizio:

b) verde di arredo R

Superficie:

6

Note:

--



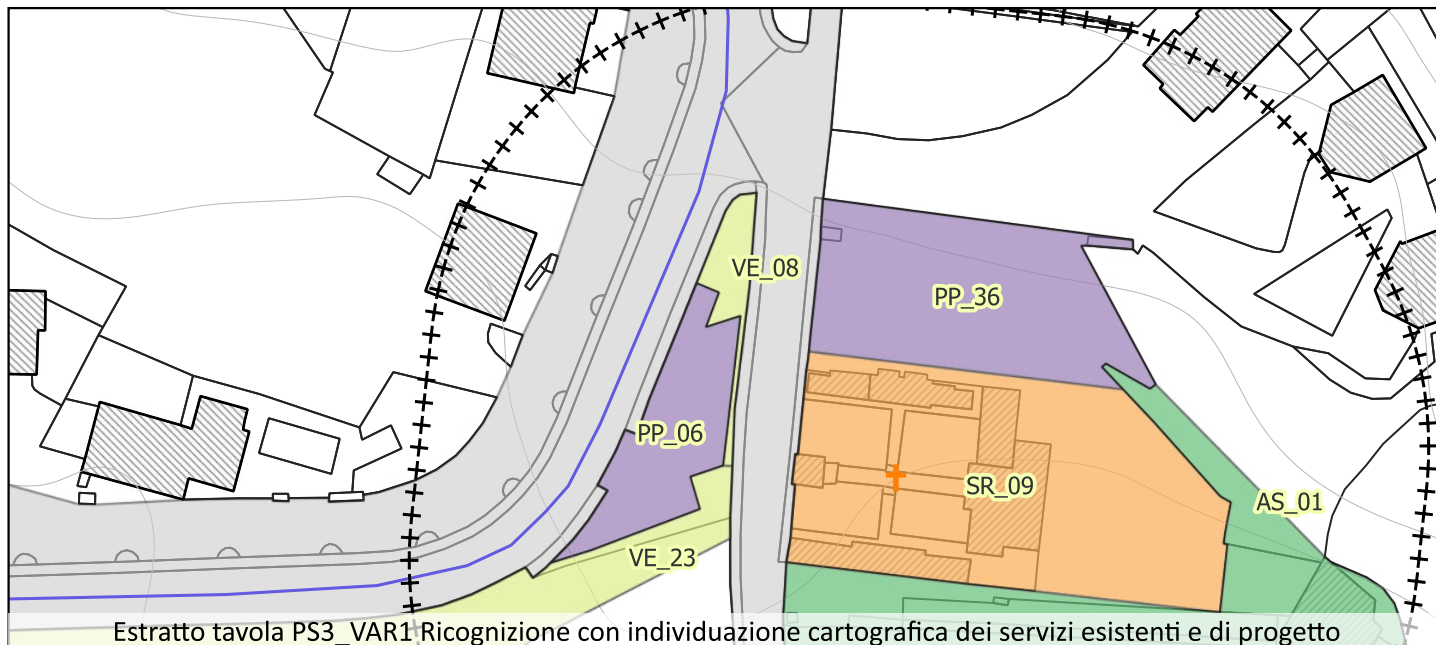


SERVIZI ESISTENTI

ai sensi dell'art. 9 della LR 12/2005 e smi

SERVIZIO NUMERO

VE\_08



Categoria di servizio: Sistema del verde (VE)

Tipologia di servizio: b) verde di arredo R

Superficie: 98

Note:

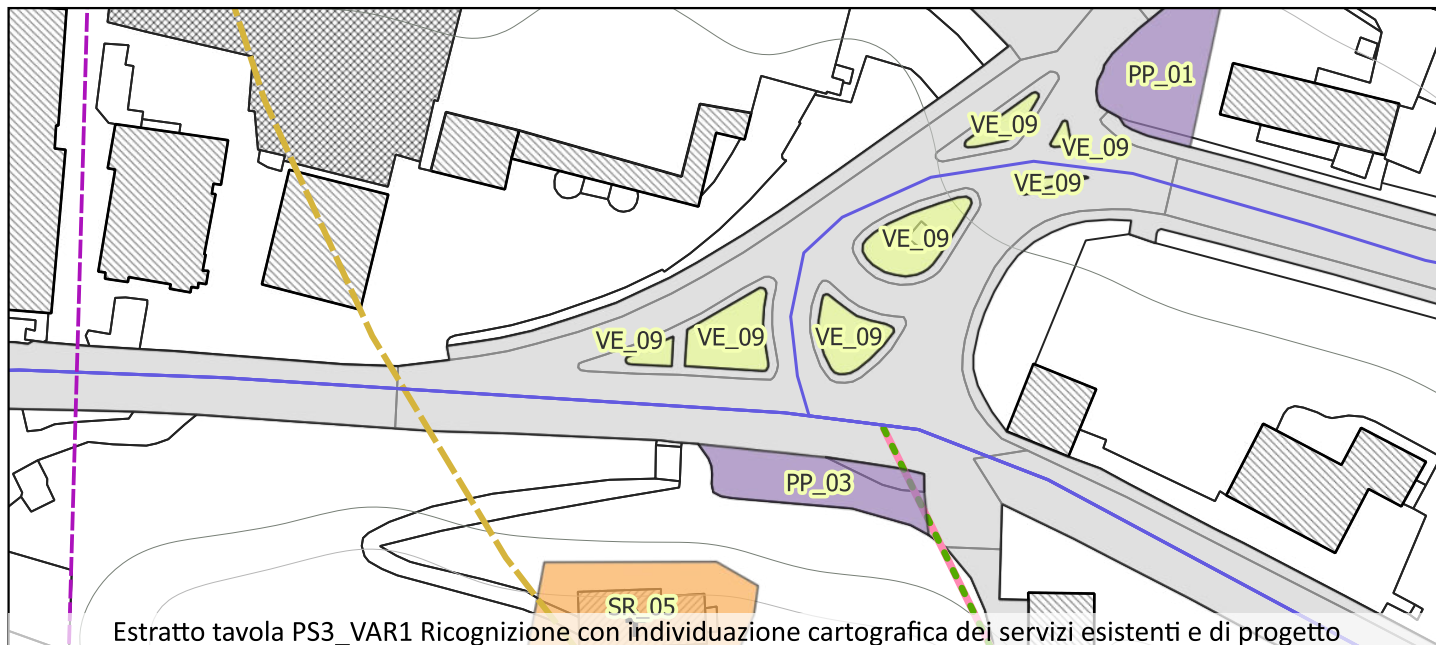


SERVIZI ESISTENTI

ai sensi dell'art. 9 della LR 12/2005 e smi

SERVIZIO NUMERO

VE\_09



Categoria di servizio:	Sistema del verde (VE)
Tipologia di servizio:	b) verde di arredo R
Superficie:	84
Note:	



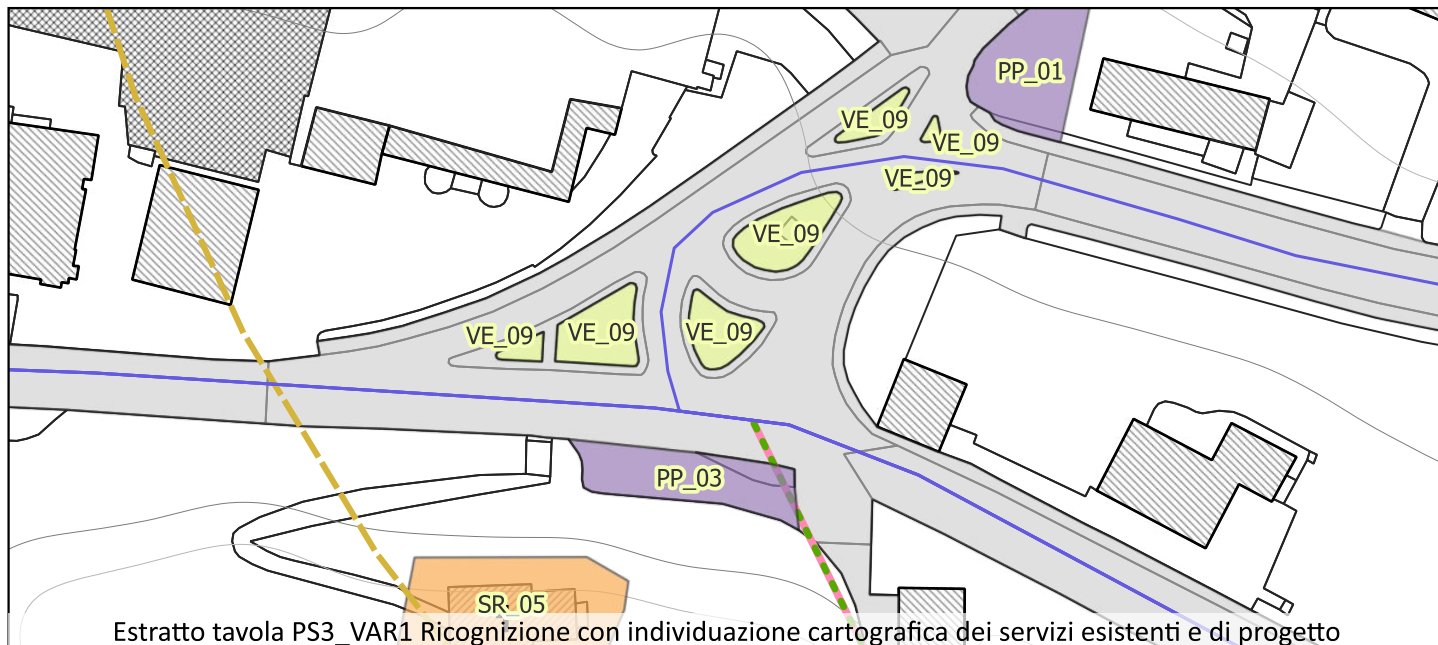


SERVIZI ESISTENTI

ai sensi dell'art. 9 della LR 12/2005 e smi

SERVIZIO NUMERO

VE\_09



Estratto tavola PS3\_VAR1 Ricognizione con individuazione cartografica dei servizi esistenti e di progetto



Estratto mappe satellitari di Google Maps®

Categoria di servizio:	Sistema del verde (VE)
Tipologia di servizio:	b) verde di arredo R
Superficie:	62
Note:	

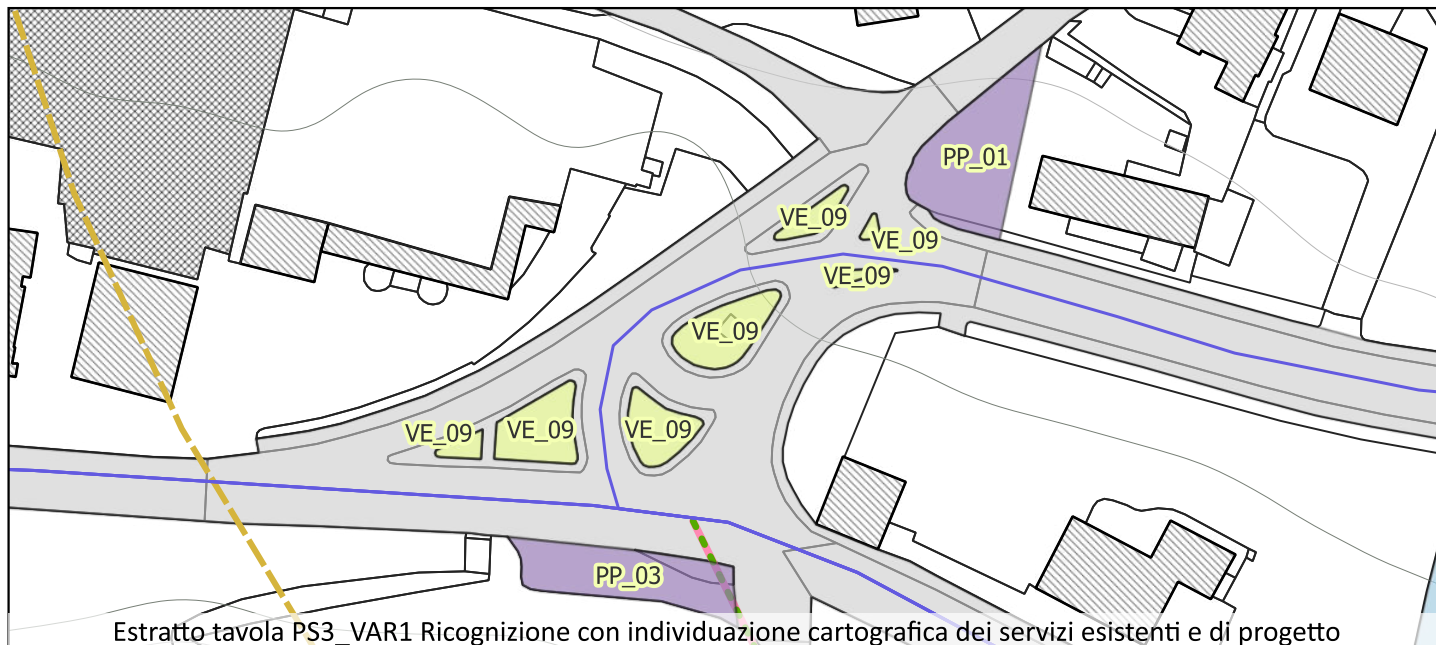


SERVIZI ESISTENTI

ai sensi dell'art. 9 della LR 12/2005 e smi

SERVIZIO NUMERO

VE\_09



Estratto tavola PS3\_VAR1 Ricognizione con individuazione cartografica dei servizi esistenti e di progetto



Estratto mappe satellitari di Google Maps®

Categoria di servizio:	Sistema del verde (VE)
Tipologia di servizio:	b) verde di arredo R
Superficie:	85
Note:	



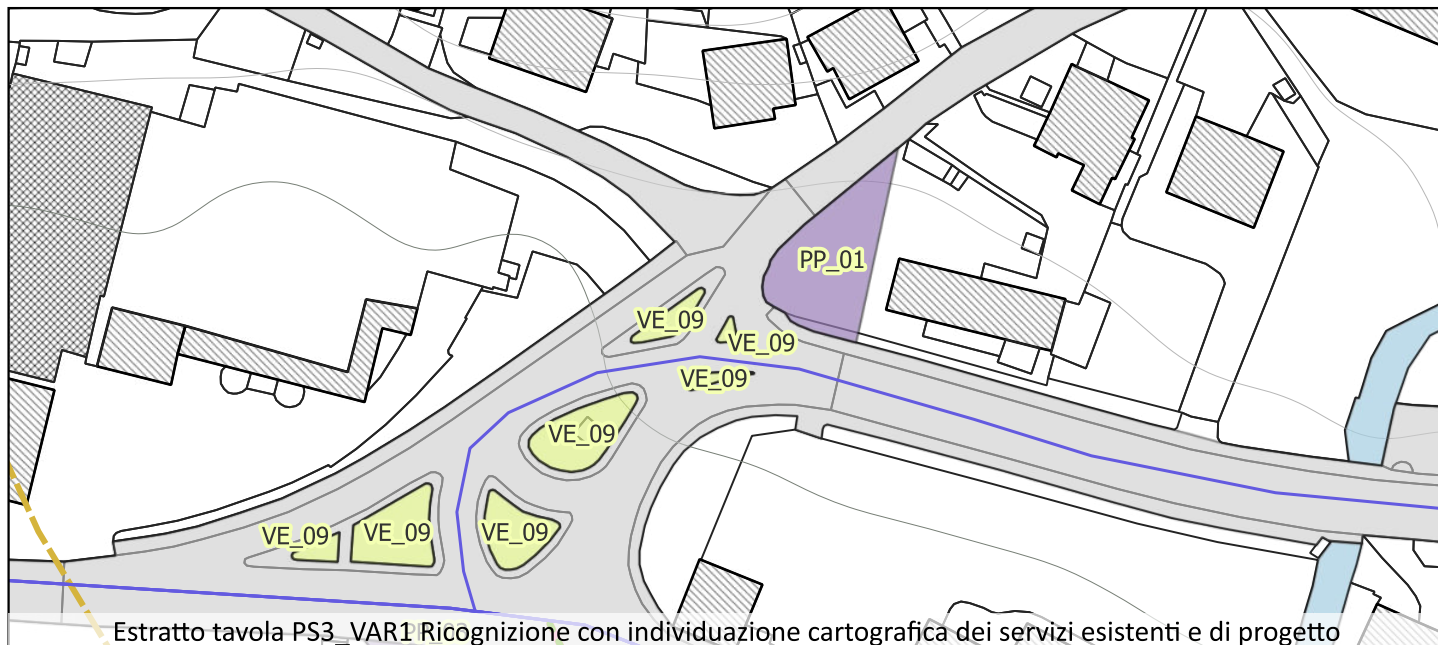


SERVIZI ESISTENTI

ai sensi dell'art. 9 della LR 12/2005 e smi

SERVIZIO NUMERO

VE\_09



Estratto tavola PS3\_VAR1 Ricognizione con individuazione cartografica dei servizi esistenti e di progetto



Estratto mappe satellitari di Google Maps®

Categoria di servizio:	Sistema del verde (VE)
Tipologia di servizio:	b) verde di arredo R
Superficie:	6
Note:	

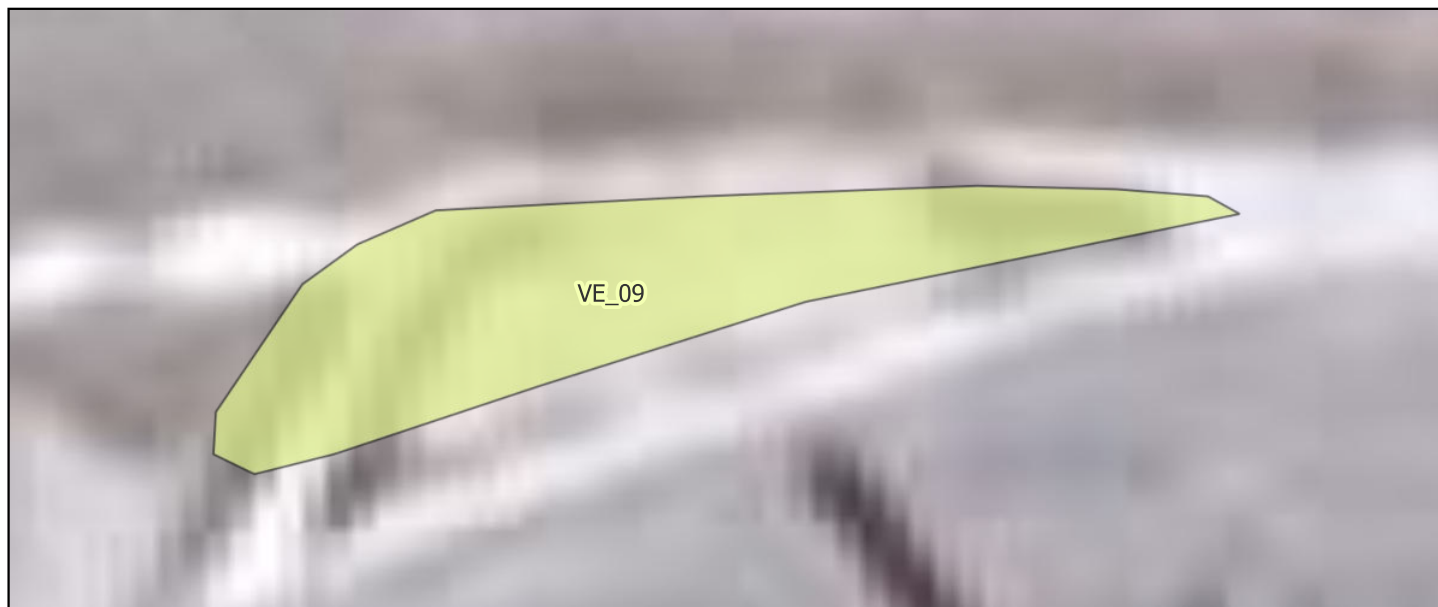
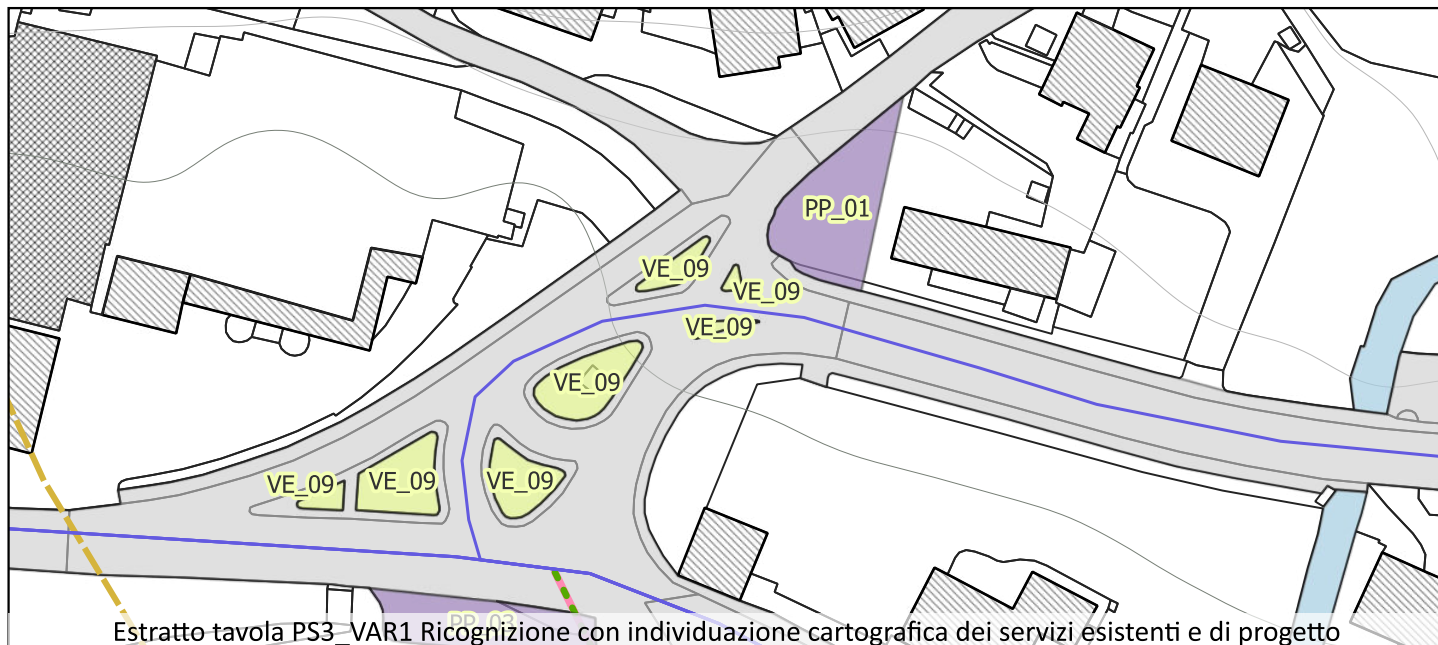


SERVIZI ESISTENTI

ai sensi dell'art. 9 della LR 12/2005 e smi

SERVIZIO NUMERO

VE\_09



Categoria di servizio:

Sistema del verde (VE)

Tipologia di servizio:

b) verde di arredo R

Superficie:

9

Note:

--



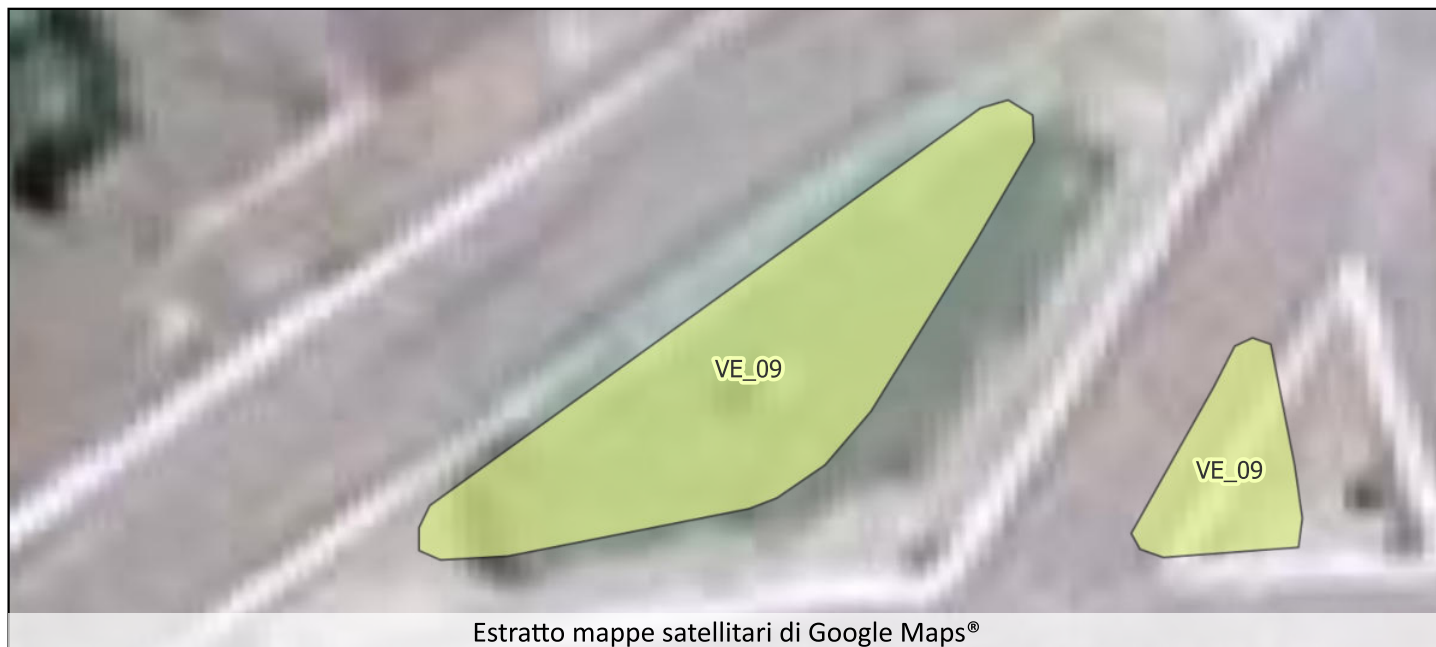
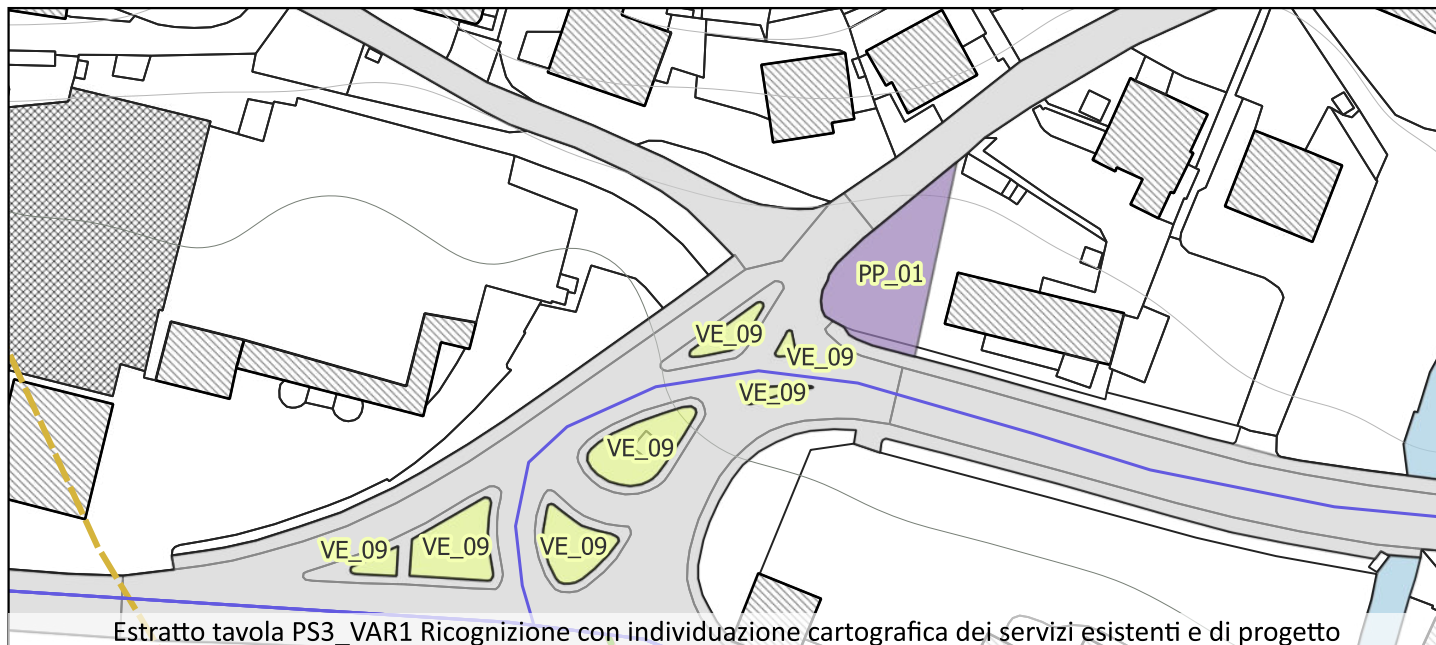


SERVIZI ESISTENTI

ai sensi dell'art. 9 della LR 12/2005 e smi

SERVIZIO NUMERO

VE\_09



Categoria di servizio:	Sistema del verde (VE)
Tipologia di servizio:	b) verde di arredo R
Superficie:	25
Note:	

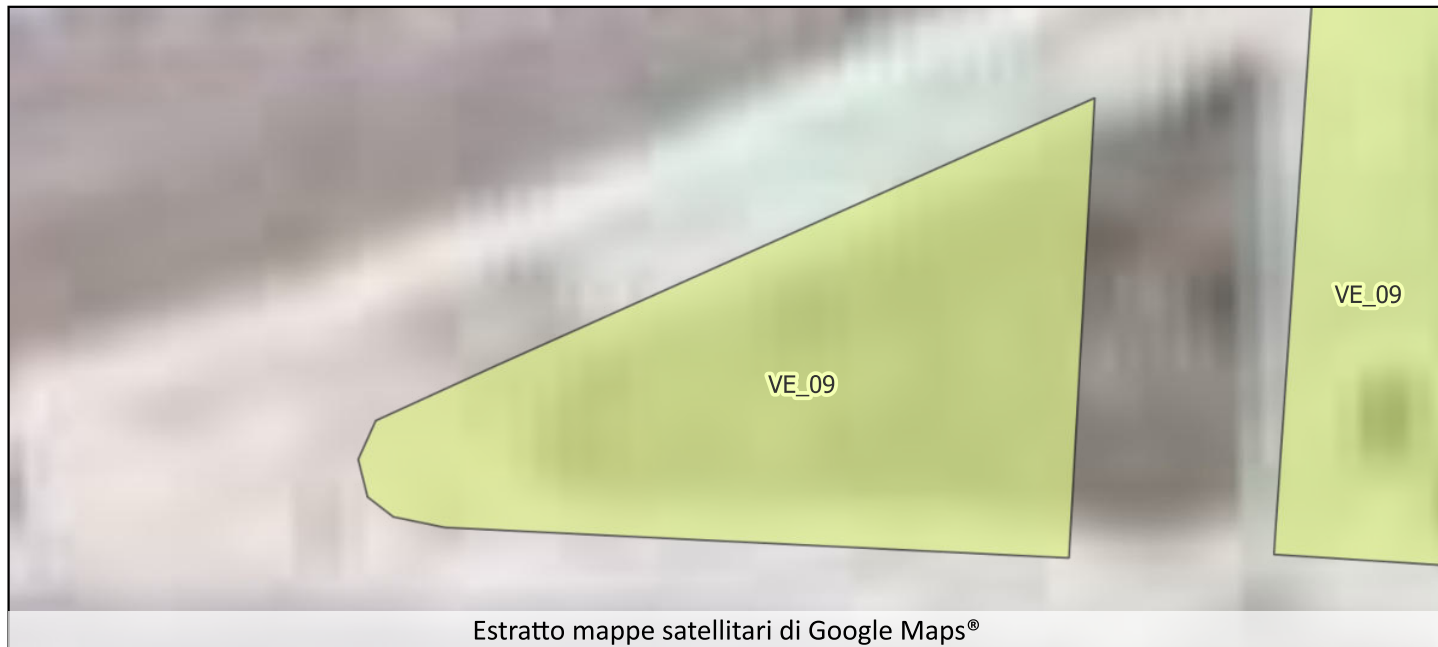
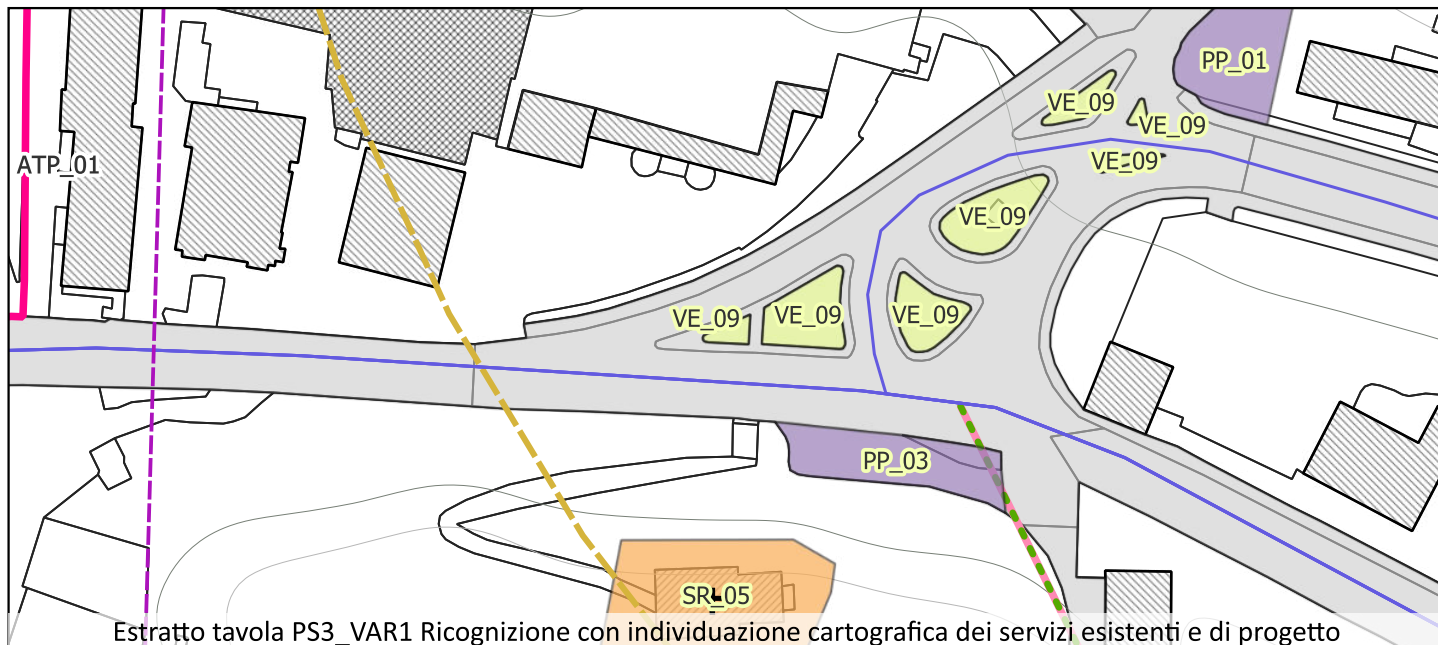


SERVIZI ESISTENTI

ai sensi dell'art. 9 della LR 12/2005 e smi

SERVIZIO NUMERO

VE\_09



Categoria di servizio:	Sistema del verde (VE)
Tipologia di servizio:	b) verde di arredo R
Superficie:	14
Note:	



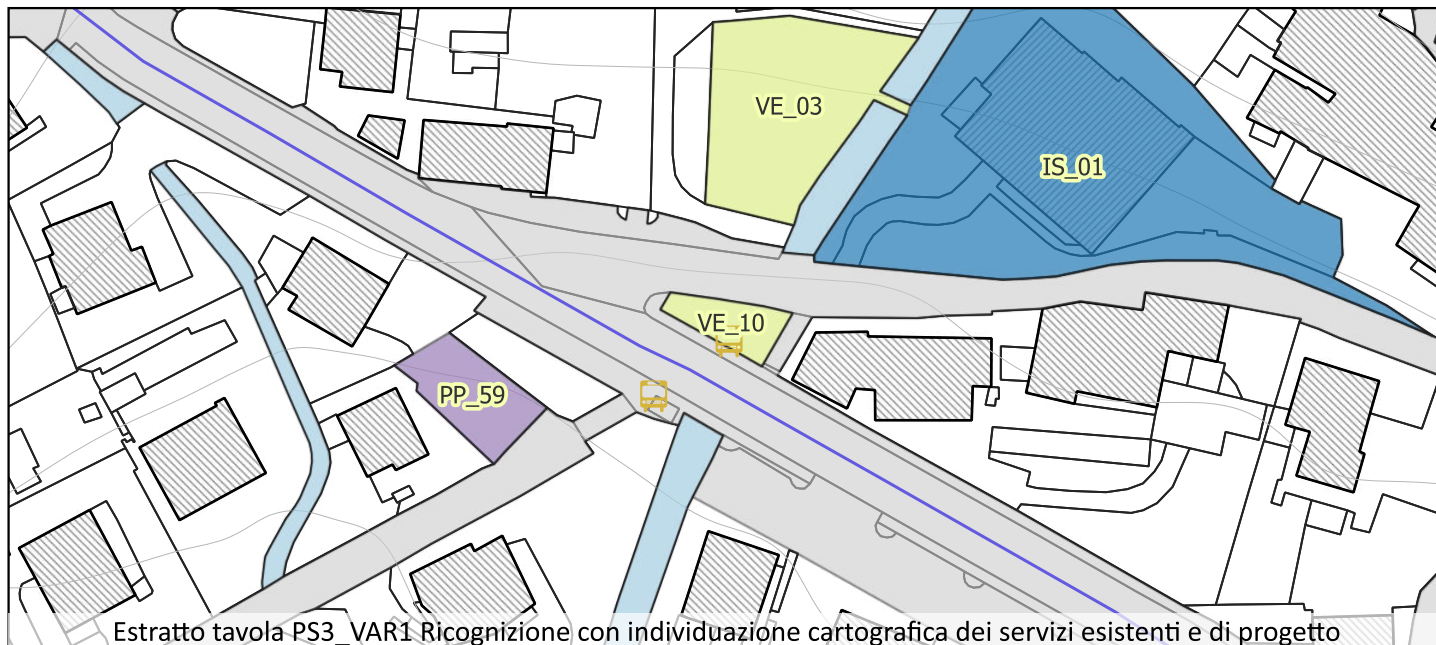


SERVIZI ESISTENTI


ai sensi dell'art. 9 della LR 12/2005 e smi

SERVIZIO NUMERO

VE\_10



Estratto tavola PS3\_VAR1 Ricognizione con individuazione cartografica dei servizi esistenti e di progetto



Estratto mappe satellitari di Google Maps®

Categoria di servizio: Sistema del verde (VE)

Tipologia di servizio: b) verde di arredo R

Superficie: 85

Note:

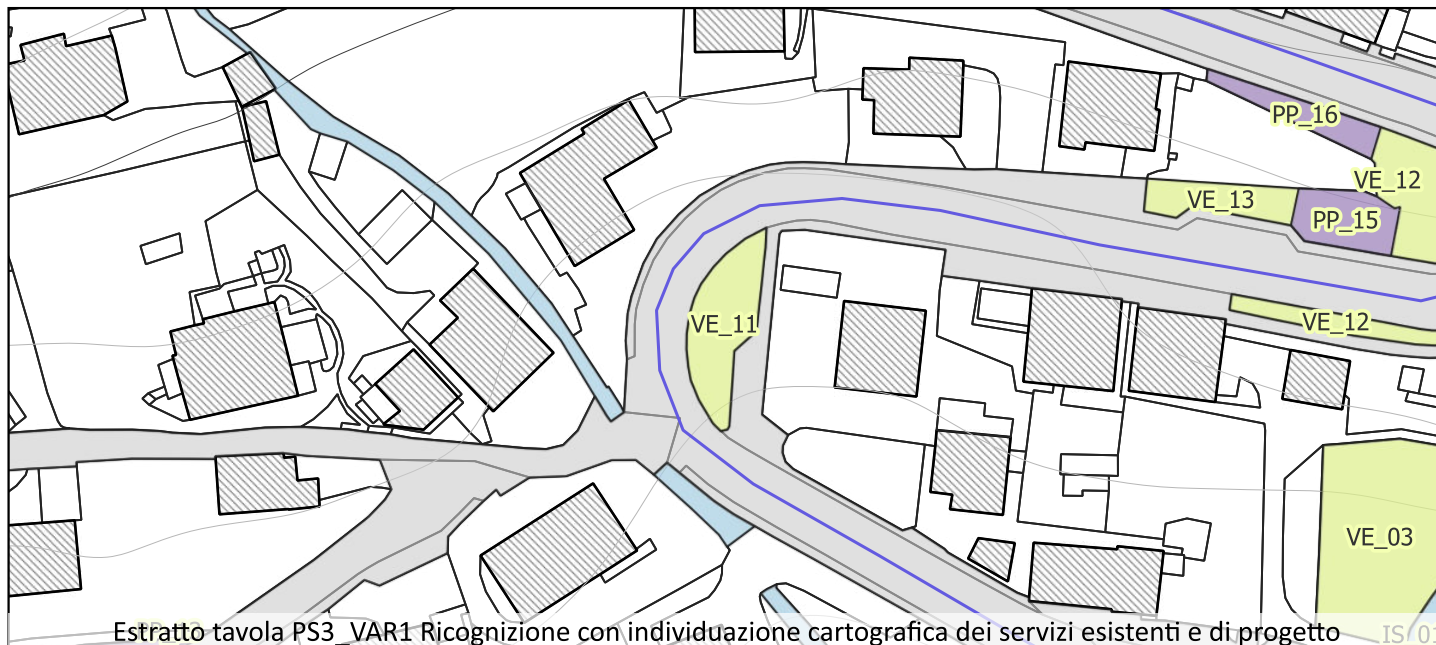


SERVIZI ESISTENTI

ai sensi dell'art. 9 della LR 12/2005 e smi

SERVIZIO NUMERO

VE\_11



Estratto tavola PS3\_VAR1 Ricognizione con individuazione cartografica dei servizi esistenti e di progetto

IS/01



Estratto mappe satellitari di Google Maps®

Categoria di servizio:

Sistema del verde (VE)

Tipologia di servizio:

b) verde di arredo R

Superficie:

159

Note:

--



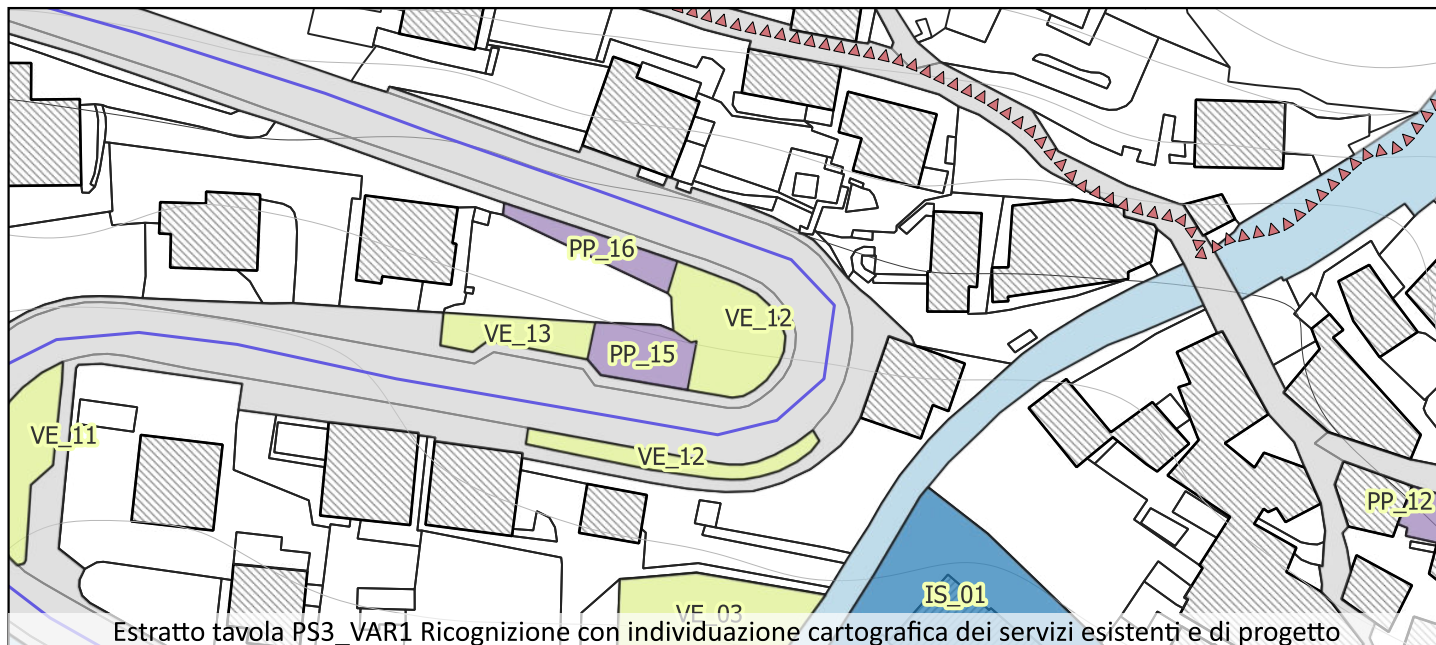


SERVIZI ESISTENTI

ai sensi dell'art. 9 della LR 12/2005 e smi

SERVIZIO NUMERO

VE\_12



Categoria di servizio:	Sistema del verde (VE)
Tipologia di servizio:	b) verde di arredo R
Superficie:	187
Note:	

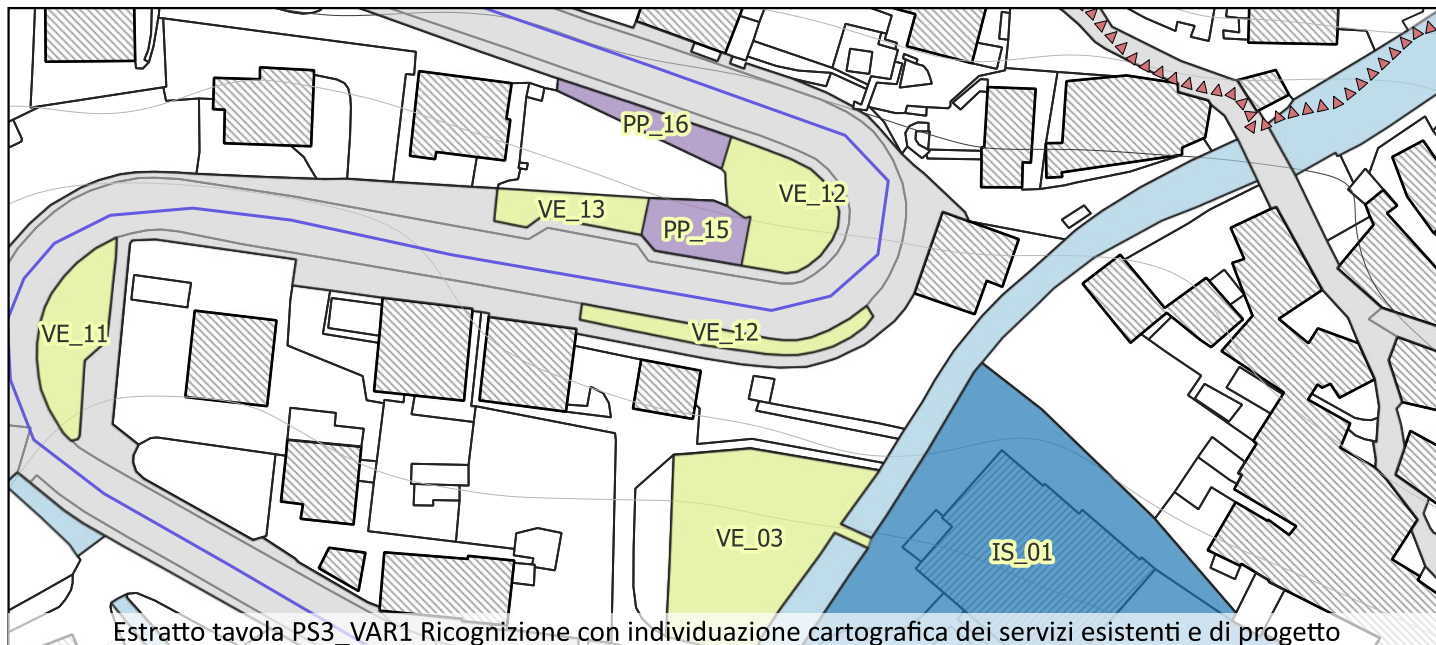


SERVIZI ESISTENTI

ai sensi dell'art. 9 della LR 12/2005 e smi

SERVIZIO NUMERO

VE\_12



Estratto tavola PS3\_VAR1 Ricognizione con individuazione cartografica dei servizi esistenti e di progetto



Estratto mappe satellitari di Google Maps®

Categoria di servizio:	Sistema del verde (VE)
Tipologia di servizio:	b) verde di arredo R
Superficie:	88
Note:	



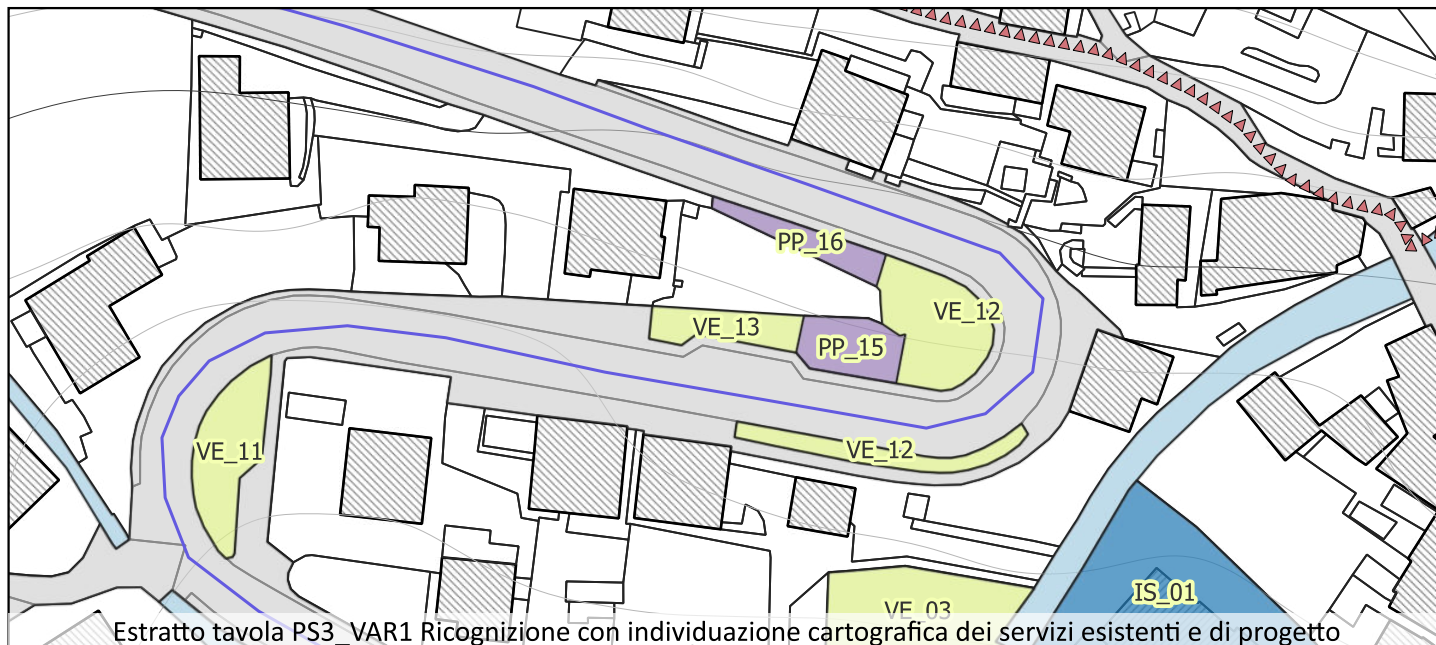


SERVIZI ESISTENTI

ai sensi dell'art. 9 della LR 12/2005 e smi

SERVIZIO NUMERO

VE\_13



Estratto tavola PS3\_VAR1 Ricognizione con individuazione cartografica dei servizi esistenti e di progetto



Estratto mappe satellitari di Google Maps®

Categoria di servizio: Sistema del verde (VE)

Tipologia di servizio: b) verde di arredo R

Superficie: 84

Note:

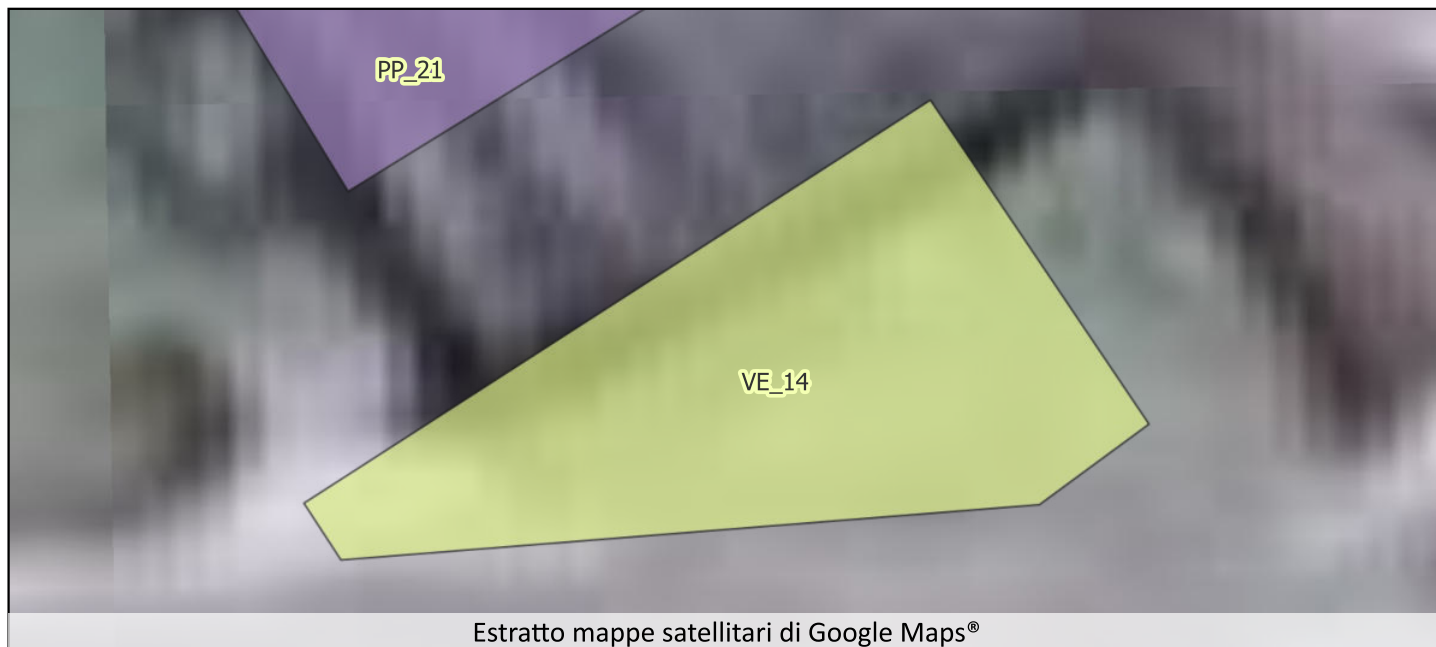
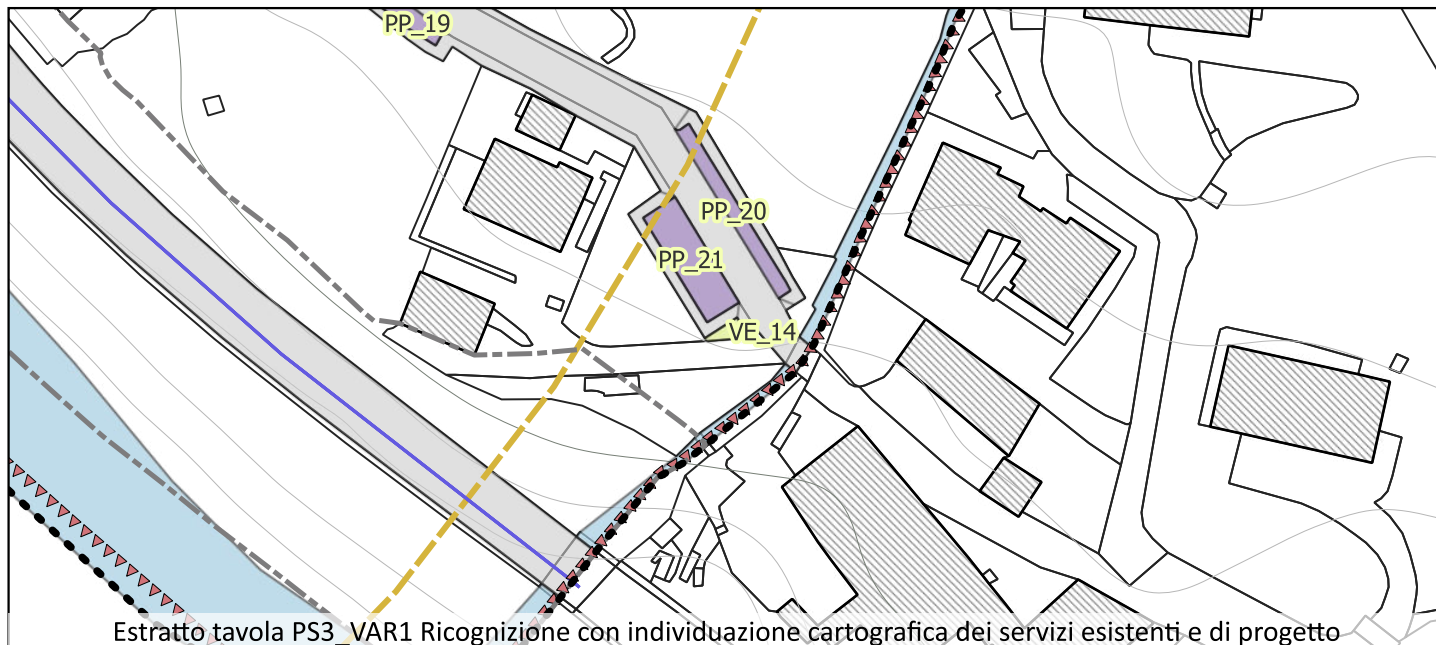


SERVIZI ESISTENTI

ai sensi dell'art. 9 della LR 12/2005 e smi

SERVIZIO NUMERO

VE\_14



Categoria di servizio:	Sistema del verde (VE)
Tipologia di servizio:	b) verde di arredo R
Superficie:	9
Note:	



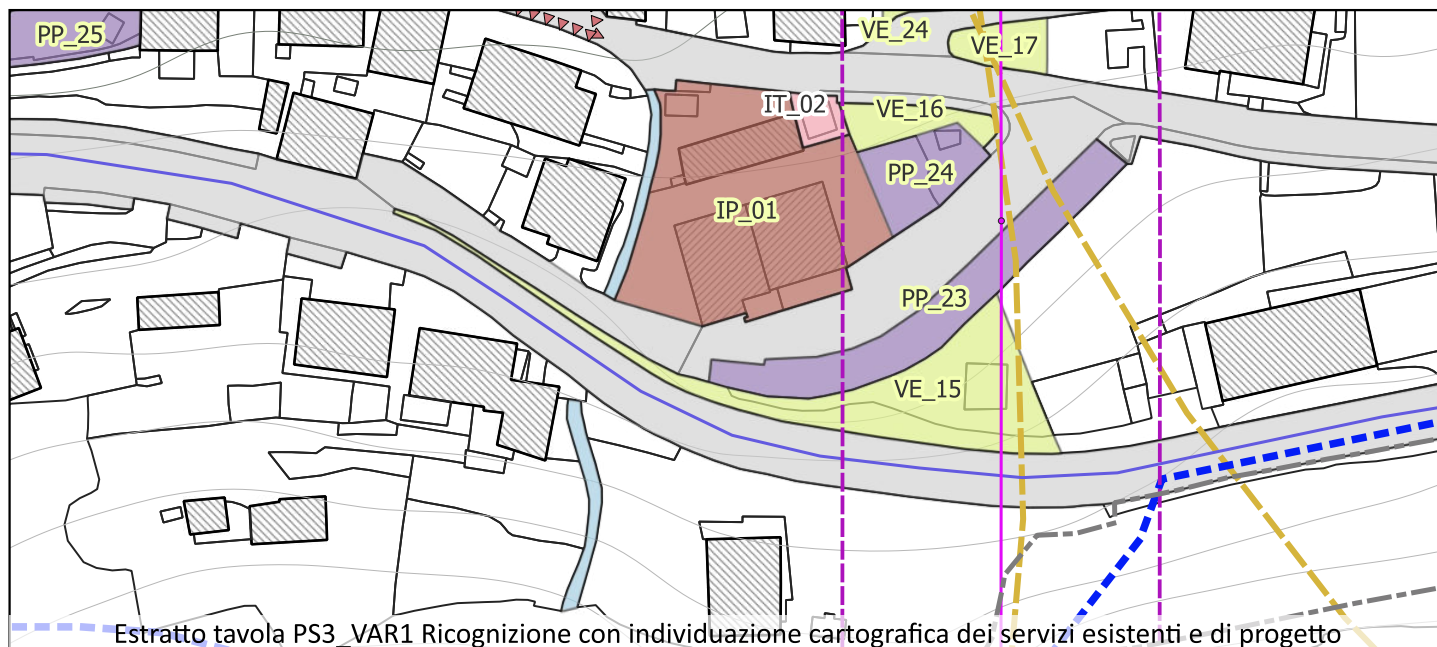


SERVIZI ESISTENTI

ai sensi dell'art. 9 della LR 12/2005 e smi

SERVIZIO NUMERO

VE\_15



Categoria di servizio:	Sistema del verde (VE)
Tipologia di servizio:	b) verde di arredo R
Superficie:	432
Note:	

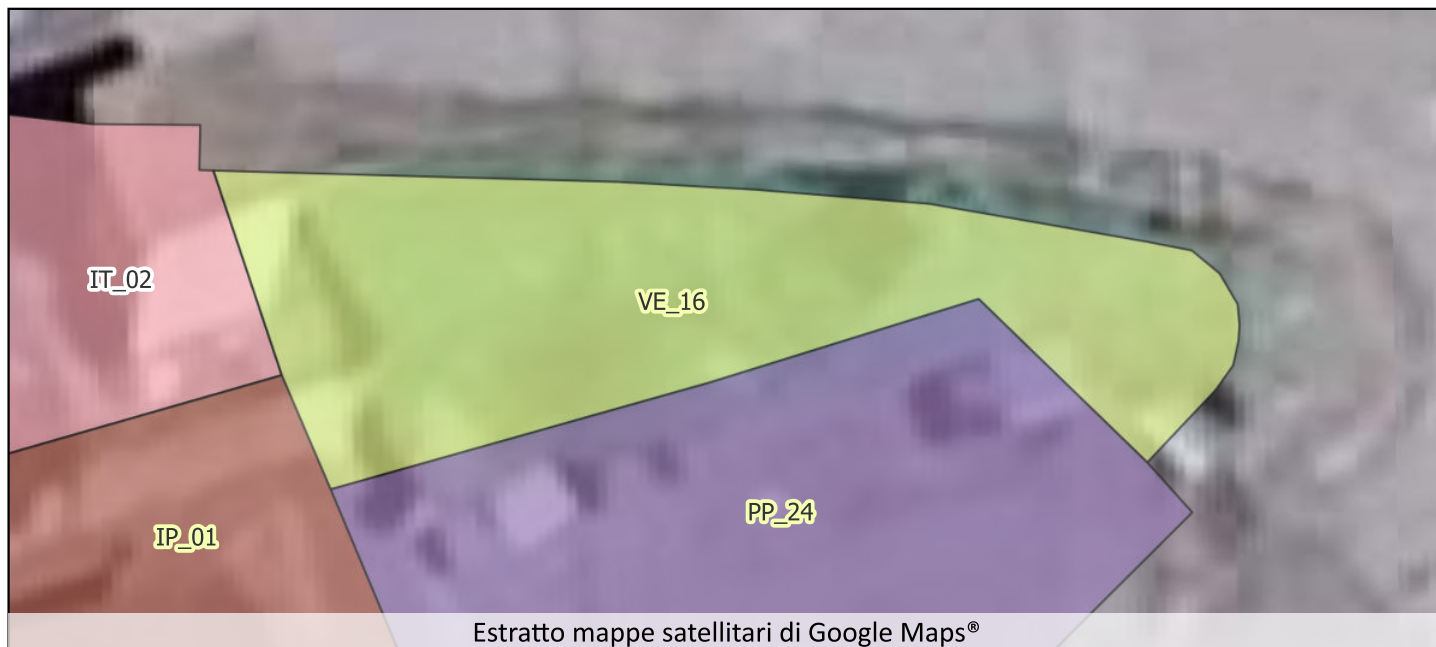
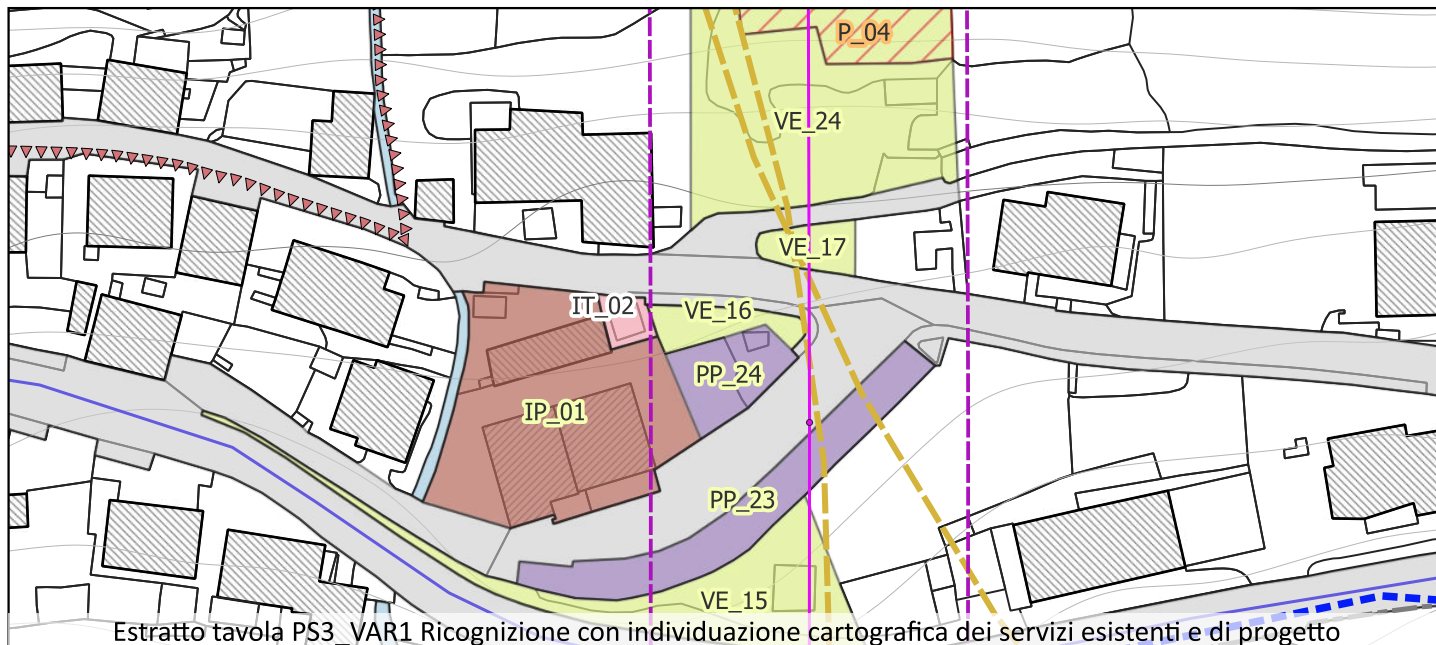


SERVIZI ESISTENTI

ai sensi dell'art. 9 della LR 12/2005 e smi

SERVIZIO NUMERO

VE\_16



Categoria di servizio: Sistema del verde (VE)

Tipologia di servizio: b) verde di arredo R

Superficie: 82

Note:




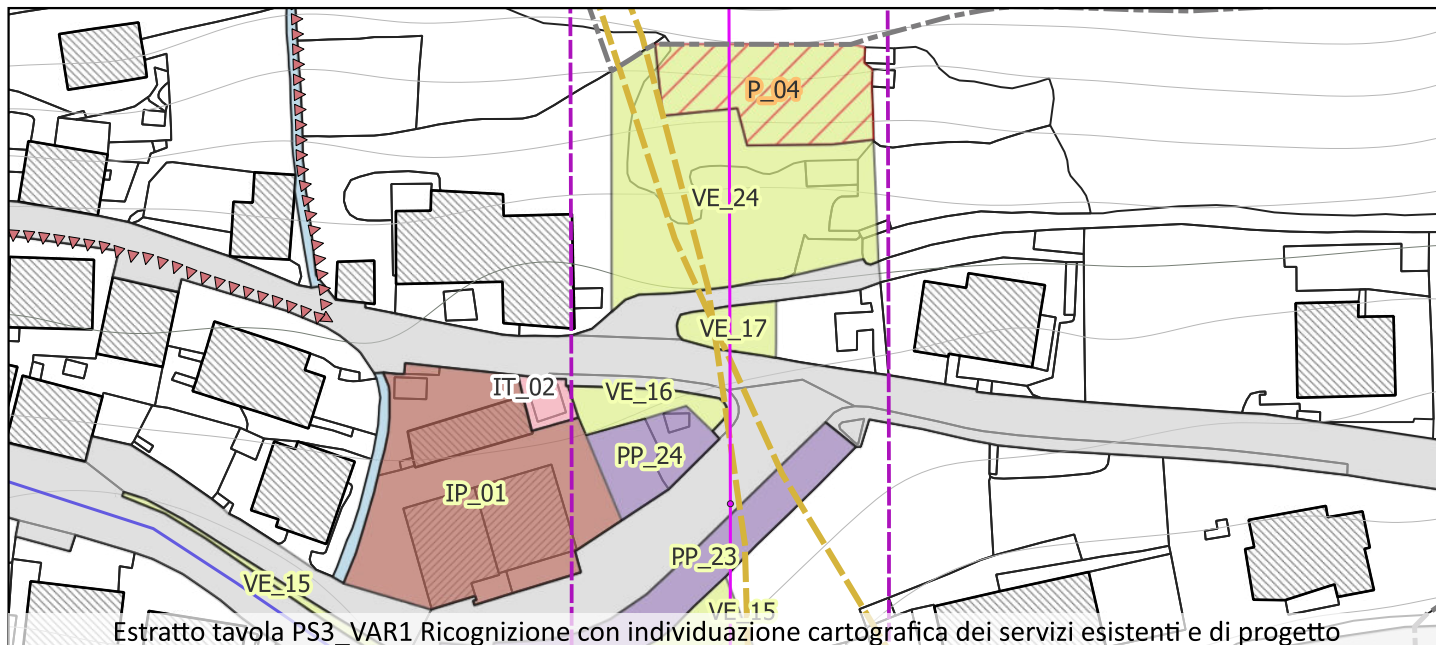


## SERVIZI ESISTENTI

ai sensi dell'art. 9 della LR 12/2005 e smi

## SERVIZIO NUMERO

**VE\_17**



Estratto mappe satellitari di Google Maps®

Categoria di servizio: Sistema del verde (VE)

Tipologia di servizio: b) verde di arredo R

Superficie: 72

Note:

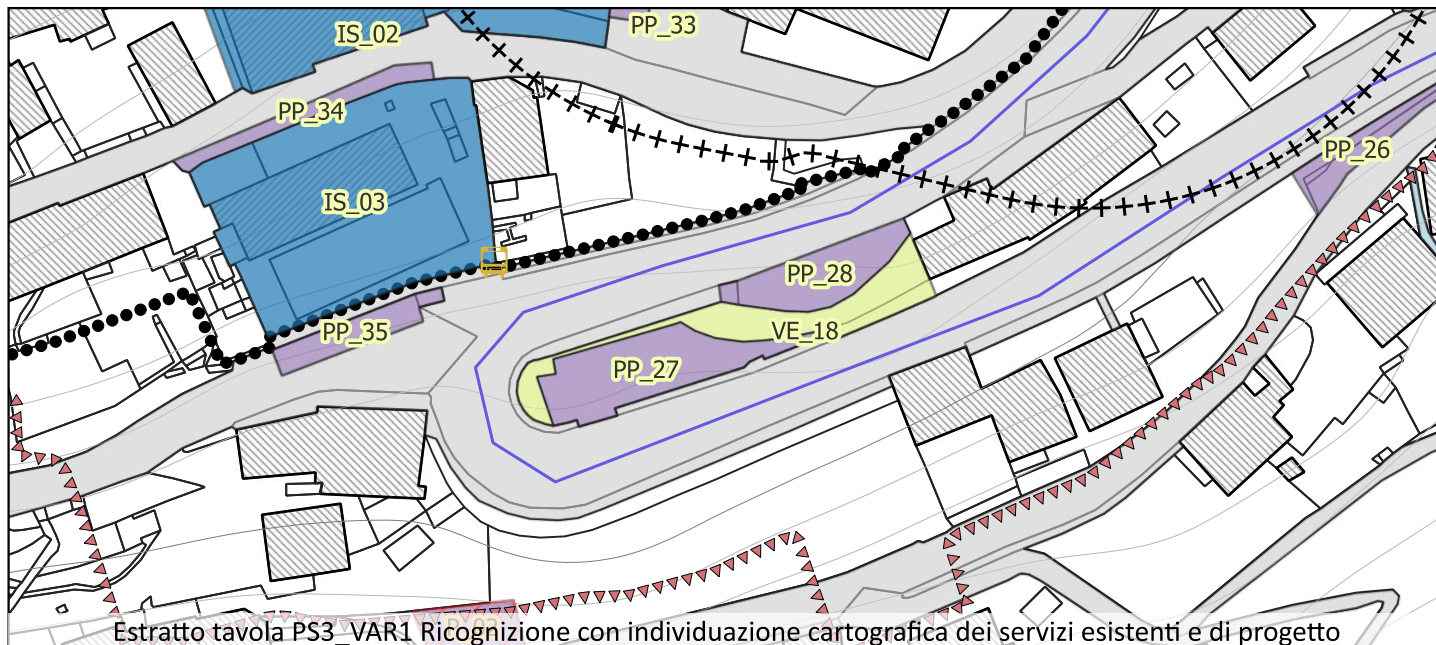


SERVIZI ESISTENTI

ai sensi dell'art. 9 della LR 12/2005 e smi

SERVIZIO NUMERO

VE\_18



Estratto tavola PS3\_VAR1 Ricognizione con individuazione cartografica dei servizi esistenti e di progetto



Estratto mappe satellitari di Google Maps®

Categoria di servizio:	Sistema del verde (VE)
Tipologia di servizio:	b) verde di arredo R
Superficie:	198
Note:	



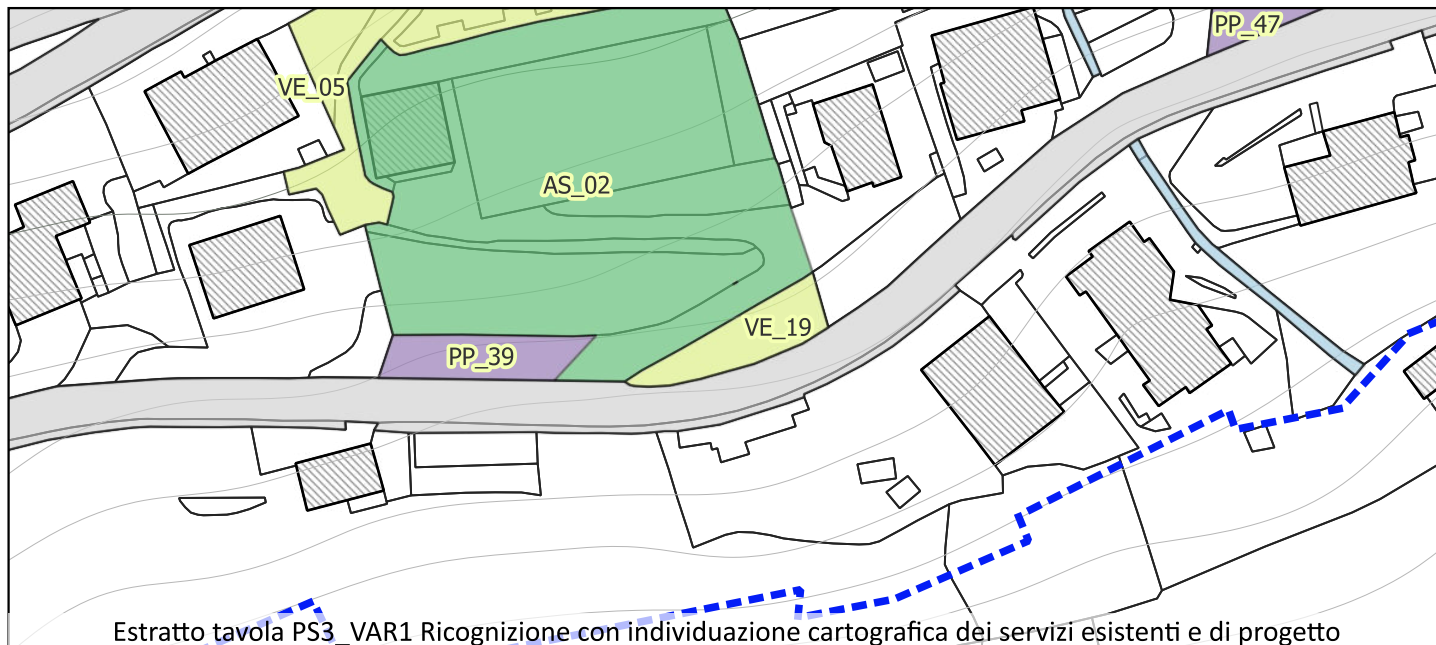


SERVIZI ESISTENTI

ai sensi dell'art. 9 della LR 12/2005 e smi

SERVIZIO NUMERO

VE\_19



Estratto tavola PS3\_VAR1 Ricognizione con individuazione cartografica dei servizi esistenti e di progetto



Estratto mappe satellitari di Google Maps®

Categoria di servizio: Sistema del verde (VE)

Tipologia di servizio: b) verde di arredo R

Superficie: 152

Note:

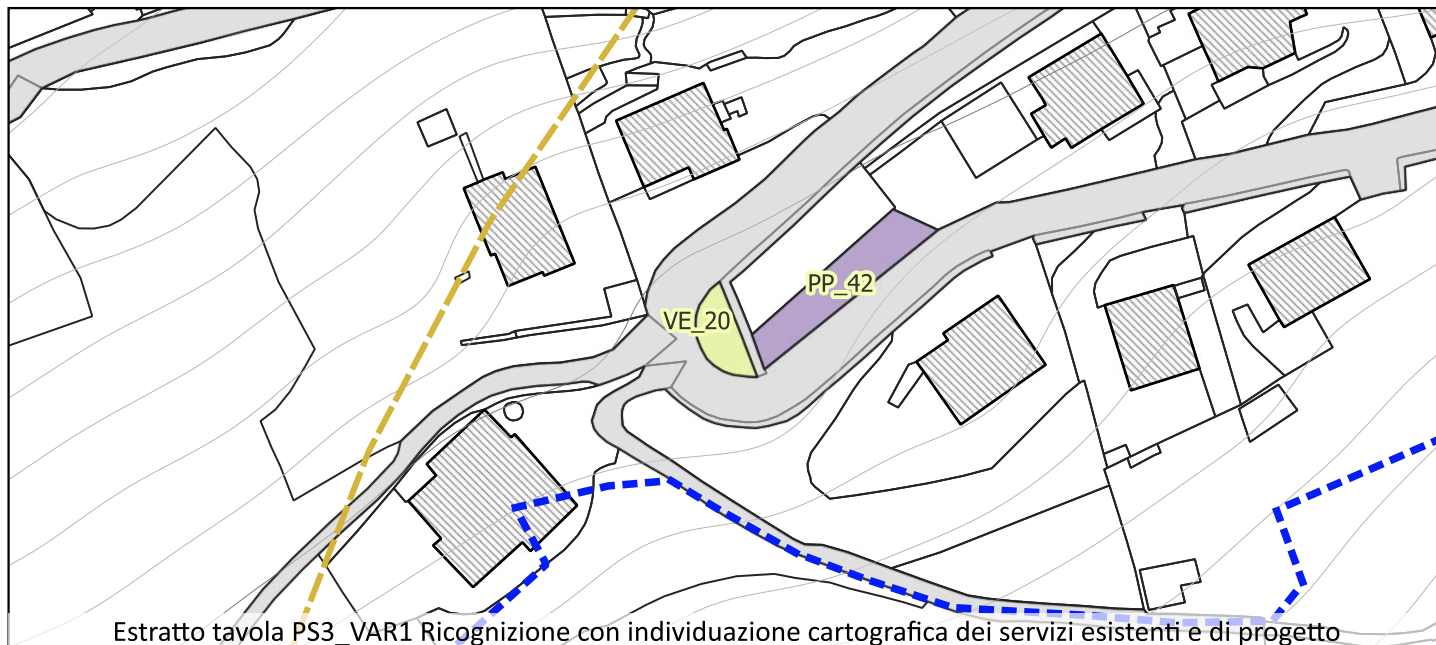


SERVIZI ESISTENTI

ai sensi dell'art. 9 della LR 12/2005 e smi

SERVIZIO NUMERO

VE\_20



Categoria di servizio:

Sistema del verde (VE)

Tipologia di servizio:

b) verde di arredo R

Superficie:

56

Note:

--



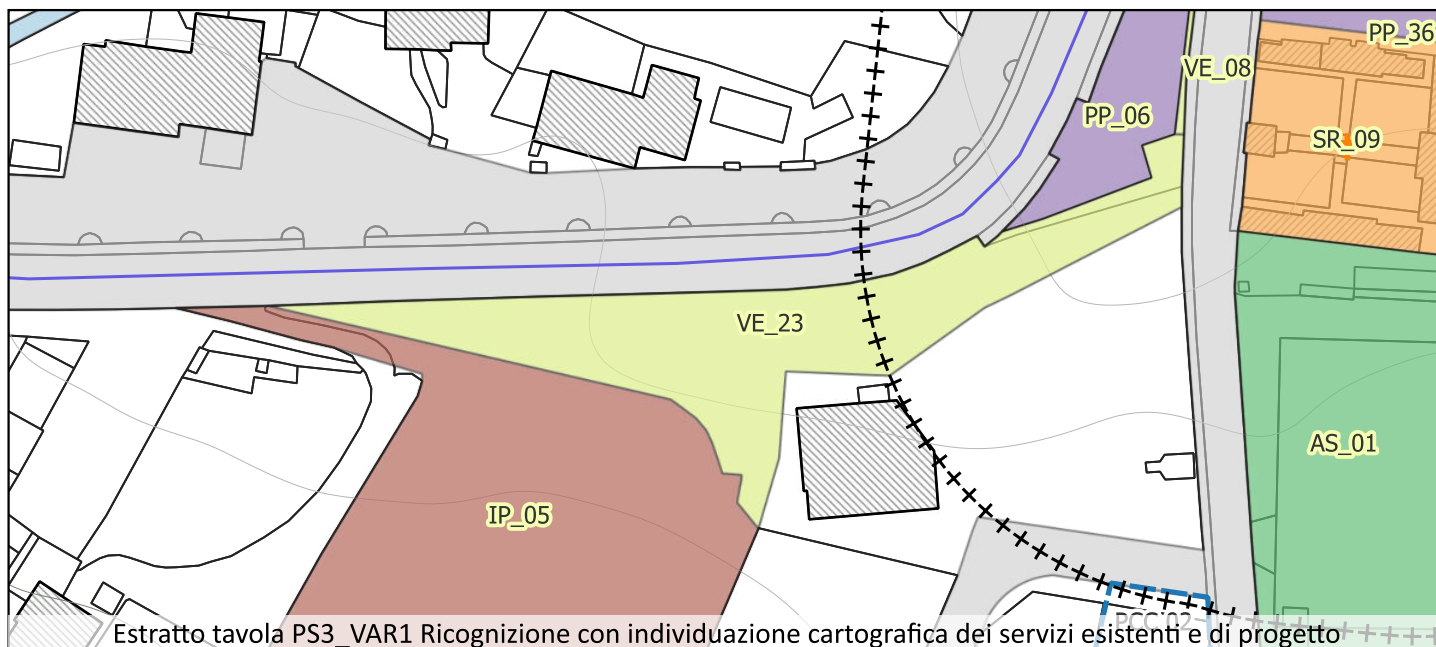


SERVIZI ESISTENTI

ai sensi dell'art. 9 della LR 12/2005 e smi

SERVIZIO NUMERO

VE\_23



Categoria di servizio:	Sistema del verde (VE)
Tipologia di servizio:	b) verde di arredo R
Superficie:	1228
Note:	

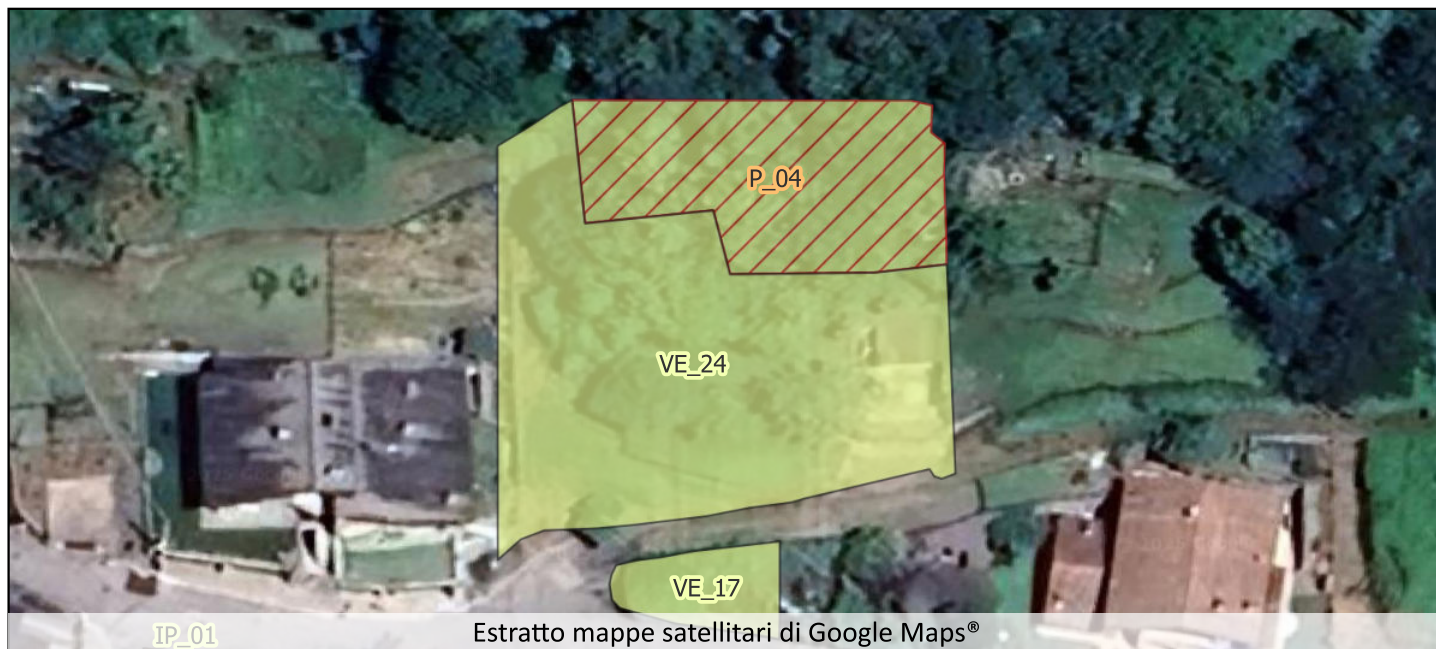
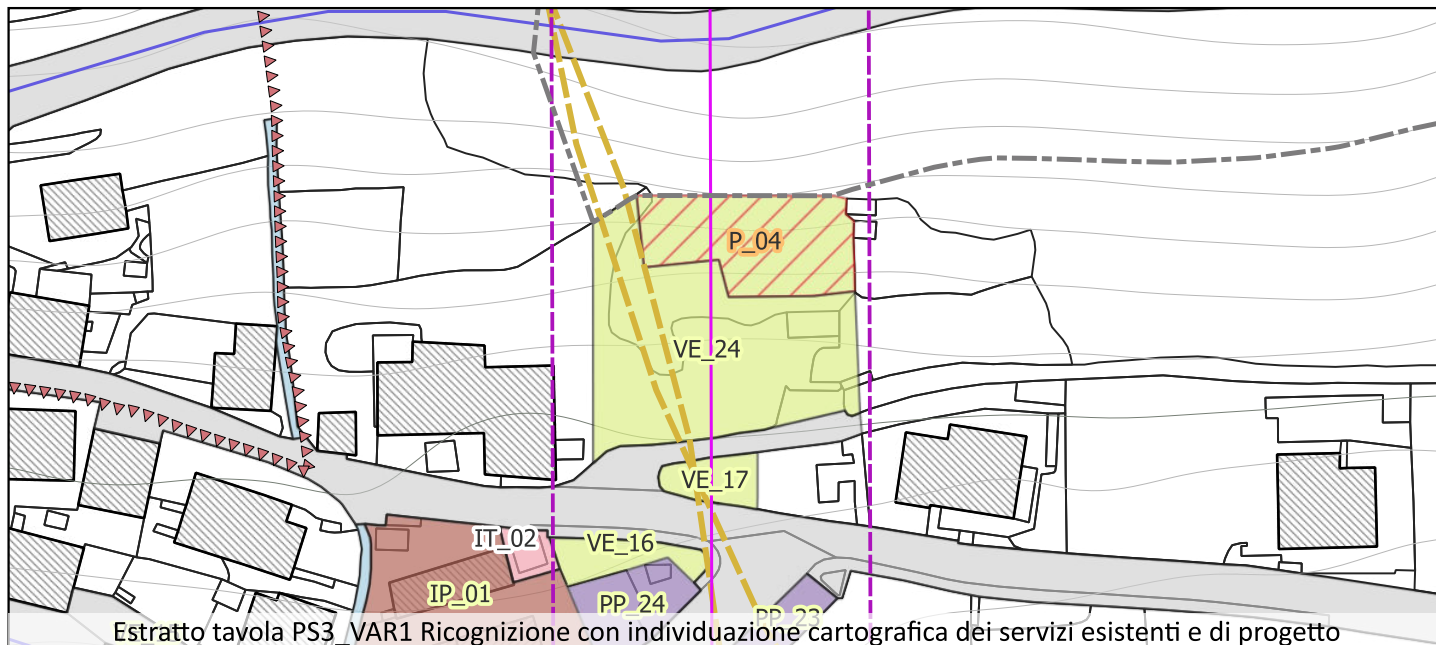


SERVIZI ESISTENTI

ai sensi dell'art. 9 della LR 12/2005 e smi

SERVIZIO NUMERO

VE\_24



Categoria di servizio:	Sistema del verde (VE)
Tipologia di servizio:	b) verde di arredo R
Superficie:	759
Note:	



## IMPIANTI TECNOLOGICI ESISTENTI


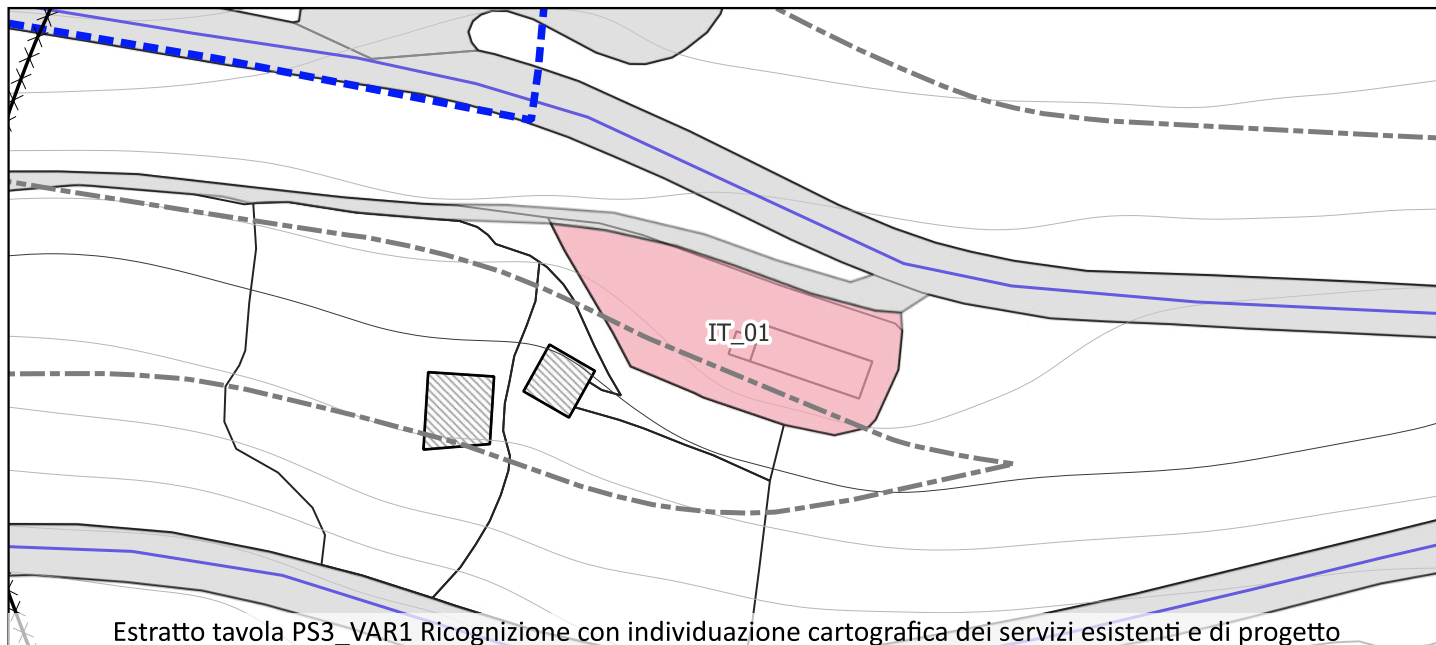


IMPIANTI TECNOLOGICI ESISTENTI

ai sensi dell'art. 9 della LR 12/2005 e smi

SERVIZIO NUMERO

IT\_01



Estratto mappe satellitari di Google Maps®

Categoria di servizio: Sistema degli impianti tecnologici (IT)

Tipologia di servizio: a) servizi tecnologici

Superficie: 715

Note:



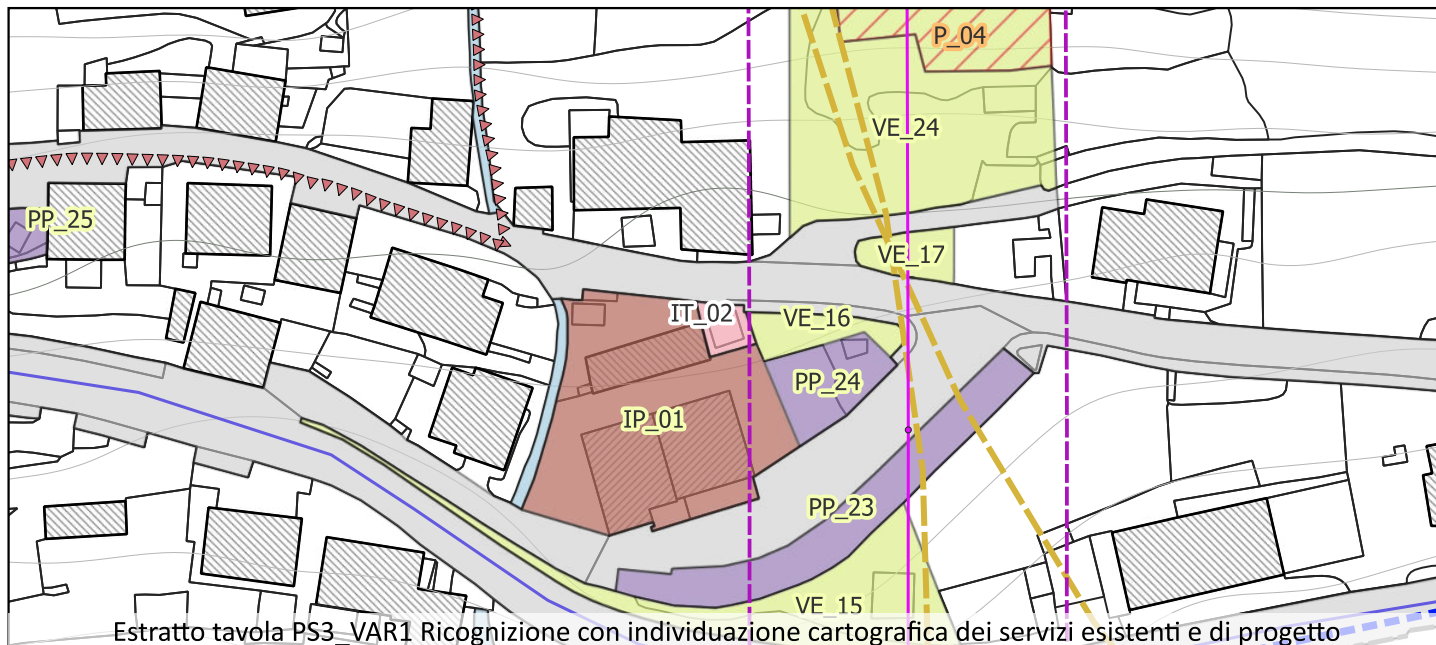


IMPIANTI TECNOLOGICI ESISTENTI

ai sensi dell'art. 9 della LR 12/2005 e smi

SERVIZIO NUMERO

IT\_02



Categoria di servizio:	Sistema degli impianti tecnologici (IT)
Tipologia di servizio:	a) servizi tecnologici
Superficie:	40
Note:	

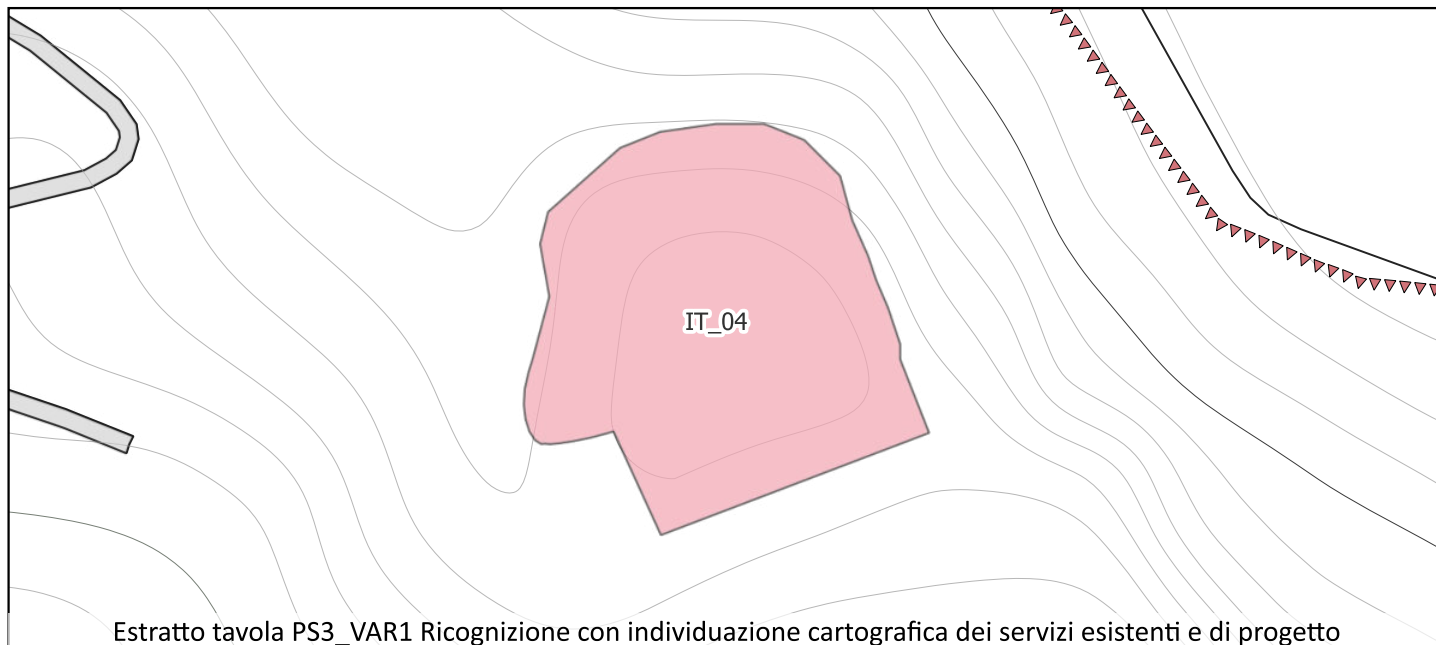


IMPIANTI TECNOLOGICI ESISTENTI

*ai sensi dell'art. 9 della LR 12/2005 e smi*

SERVIZIO NUMERO

IT\_04



Estratto tavola PS3\_VAR1 Ricognizione con individuazione cartografica dei servizi esistenti e di progetto



Estratto mappe satellitari di Google Maps®

Categoria di servizio: Sistema degli impianti tecnologici (IT)

Tipologia di servizio: a) servizi tecnologici

Superficie: 1995

Note:




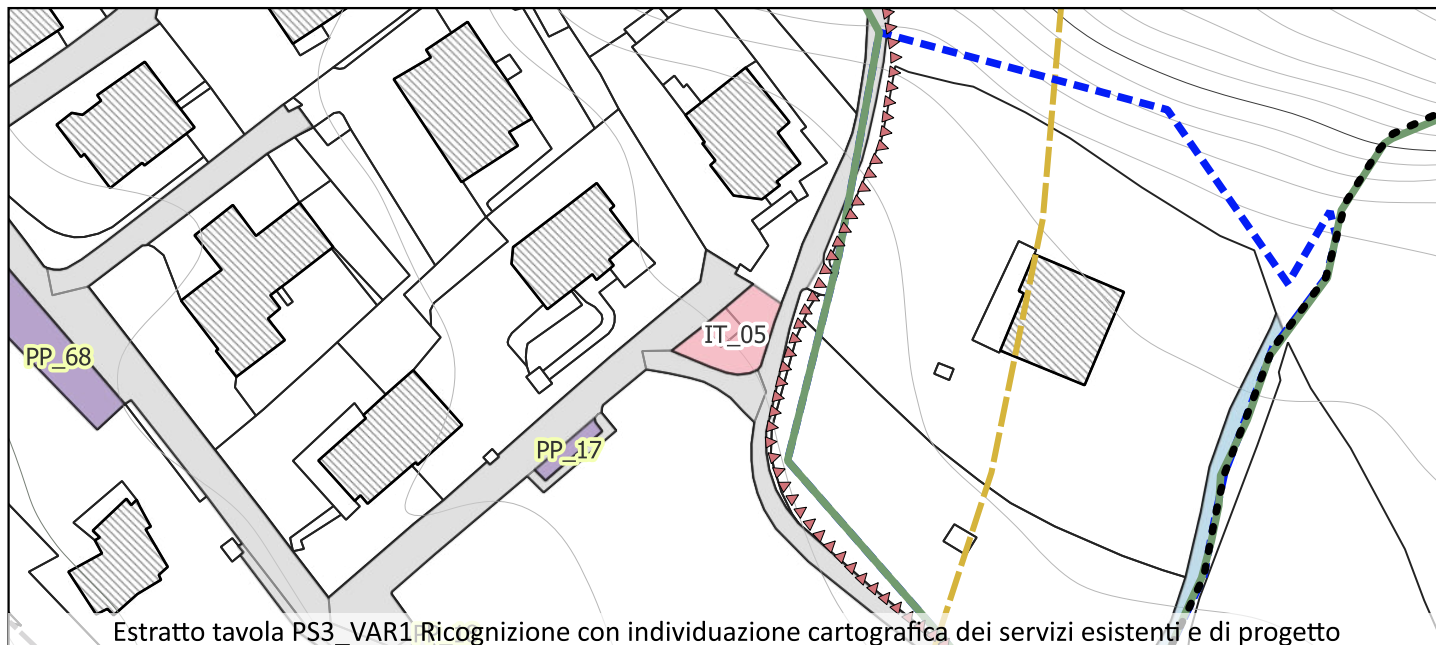


IMPIANTI TECNOLOGICI ESISTENTI

ai sensi dell'art. 9 della LR 12/2005 e smi

SERVIZIO NUMERO

IT\_05



Categoria di servizio:	Sistema degli impianti tecnologici (IT)
Tipologia di servizio:	a) servizi tecnologici
Superficie:	92
Note:	

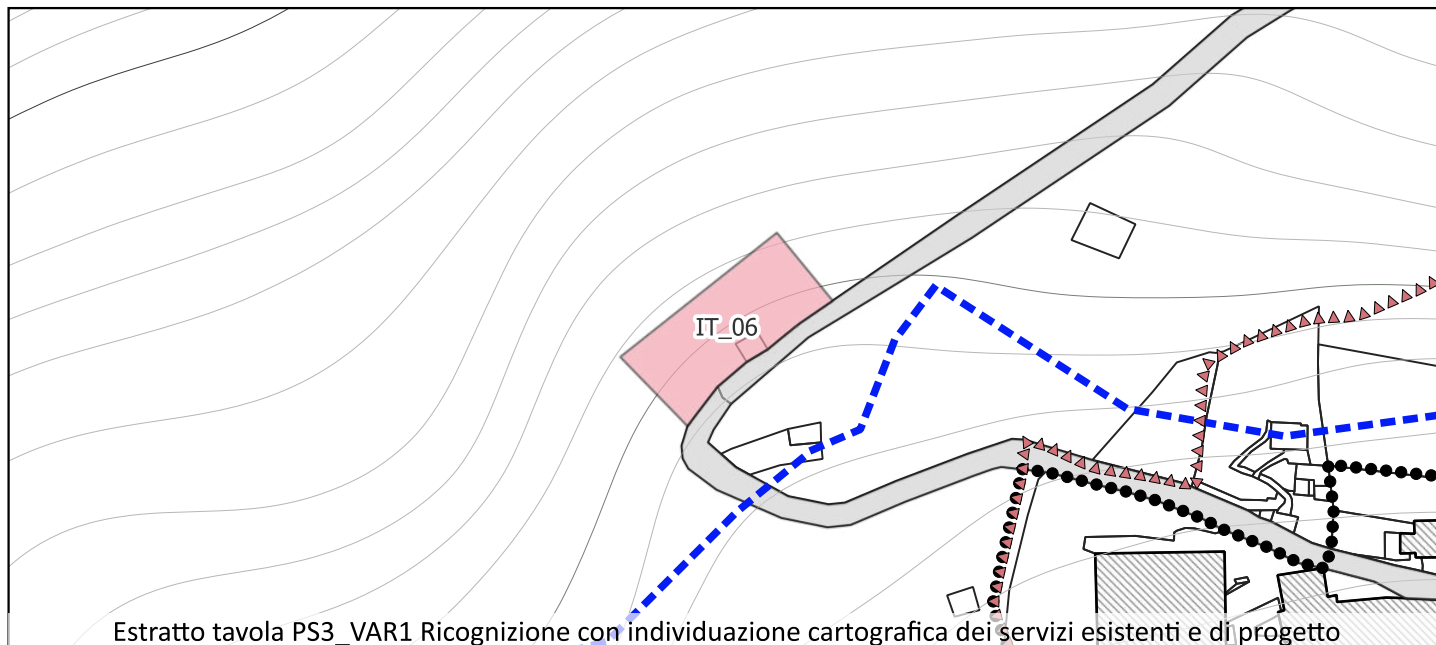


IMPIANTI TECNOLOGICI ESISTENTI

ai sensi dell'art. 9 della LR 12/2005 e smi

SERVIZIO NUMERO

IT\_06



Categoria di servizio: Sistema degli impianti tecnologici (IT)

Tipologia di servizio: a) servizi tecnologici

Superficie: 296

Note:



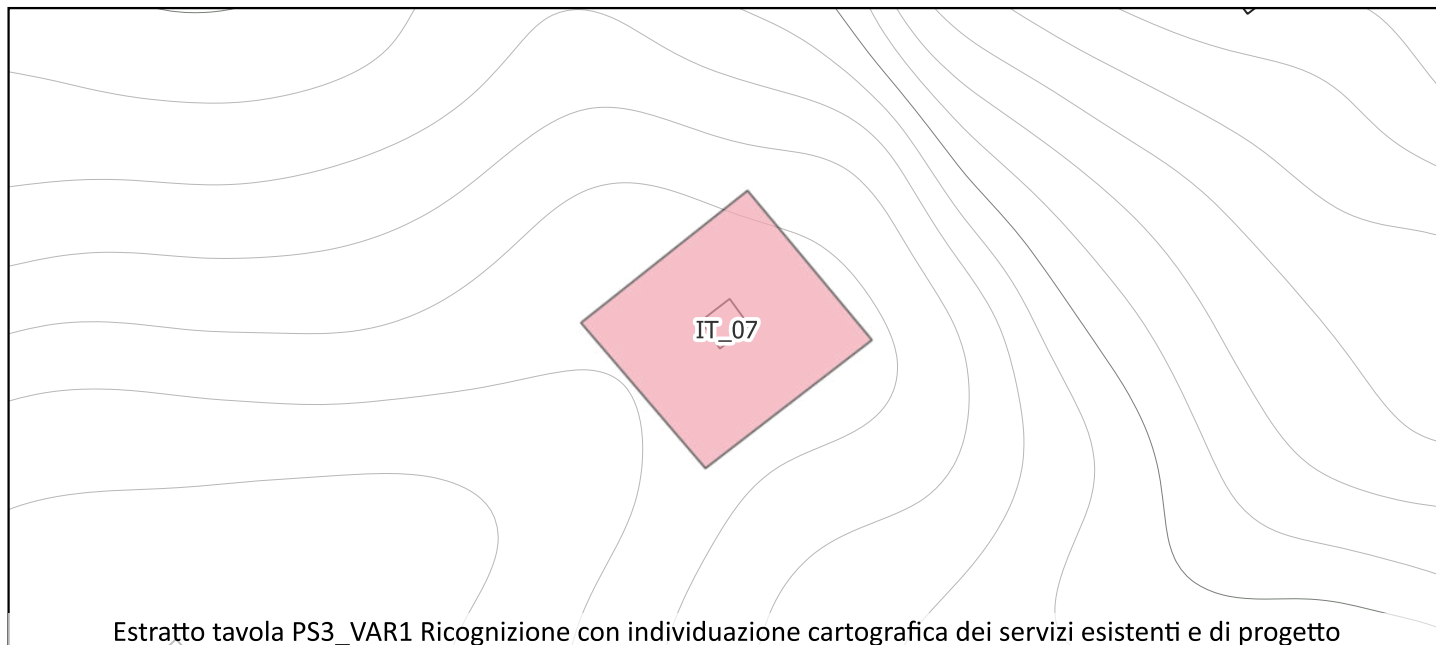


IMPIANTI TECNOLOGICI ESISTENTI

*ai sensi dell'art. 9 della LR 12/2005 e smi*

SERVIZIO NUMERO

IT\_07



Estratto tavola PS3\_VAR1 Ricognizione con individuazione cartografica dei servizi esistenti e di progetto



Estratto mappe satellitari di Google Maps®

Categoria di servizio: Sistema degli impianti tecnologici (IT)

Tipologia di servizio: a) servizi tecnologici

Superficie: 713

Note:

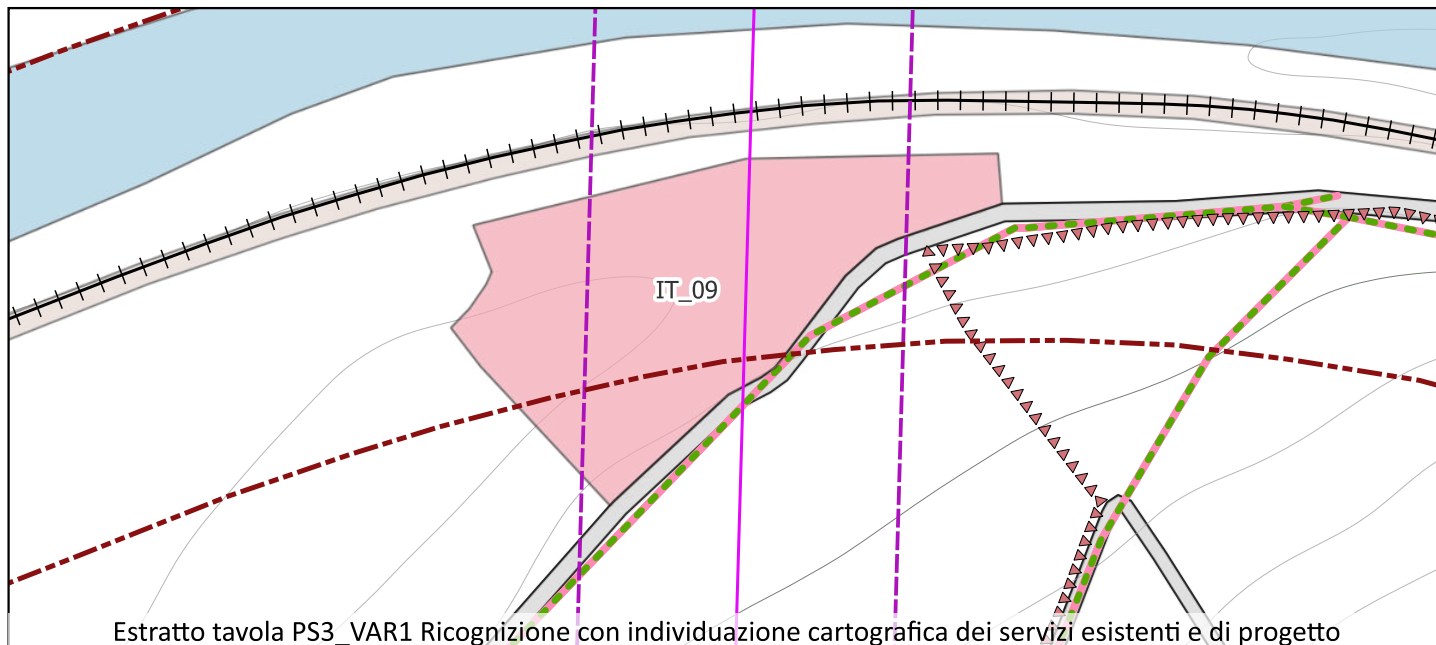


IMPIANTI TECNOLOGICI ESISTENTI

ai sensi dell'art. 9 della LR 12/2005 e smi

SERVIZIO NUMERO

IT\_09



Categoria di servizio: Sistema degli impianti tecnologici (IT)

Tipologia di servizio: a) servizi tecnologici

Superficie: 1690

Note:






IMPIANTI TECNOLOGICI ESISTENTI

ai sensi dell'art. 9 della LR 12/2005 e smi

SERVIZIO NUMERO

IT\_10



Categoria di servizio:	Sistema degli impianti tecnologici (IT)
Tipologia di servizio:	a) servizi tecnologici
Superficie:	848
Note:	


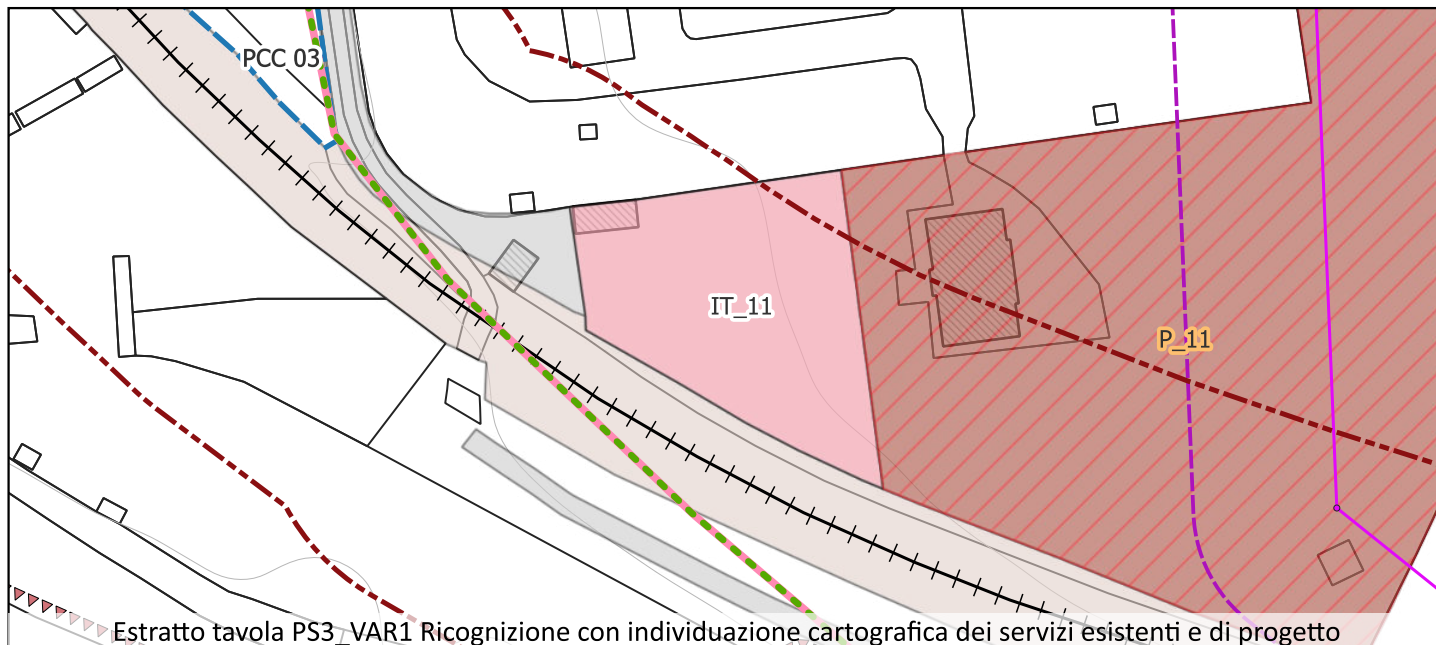


IMPIANTI TECNOLOGICI ESISTENTI

ai sensi dell'art. 9 della LR 12/2005 e smi

SERVIZIO NUMERO

IT\_11



Categoria di servizio:	Sistema degli impianti tecnologici (IT)
Tipologia di servizio:	a) servizi tecnologici
Superficie:	1084
Note:	